

Marches et Rêves

Siège social : Mairie de Ruoms 07120



Auray – St Goustan



**Du 30 août
au 6 sept. 2020**

**Golfe du
Morbihan**

Groupe 2



Et voici et voilà notre guide du groupe 2.;
Robert Vialle.

Après avoir avalé du dénivelé dans les Pyrénées, et ailleurs, le voilà prêt à marcher au niveau de la mer ;
ça va lui faire tout drôle !!!

Surtout qu'après le Morbihan, Gisèle et lui repartent pour les Pyrénées, afin de terminer leur périple par le Canigou, encore du costaud !

Robert a également pris les photos de ce reportage.

Et voici le programme de la semaine organisé par JC. Lemaire

Programme Groupe 2

« Golfe du Morbihan »

1 linéaire + Journée île aux moines + 4 boucles

| | | | |
|---------------------------|---|------|----------|
| 30 Août | Transport vers l'hébergement (Disponible à partir de 17h) | | |
| 31 Août | Larmor Baden, île Berder, Locmiquel, les 7 îles | 12Km | linéaire |
| 1 ^{er} Septembre | Randonnée des 2 rivières | 11Km | Boucle |
| 2 Septembre | Journée île aux moines (escale de 5h) Matin : Embarquement pour une croisière commentée sur le golfe du Morbihan : vous évoluerez au coeur d'un paysage où terre, mer et ciel se confondent parfois. Escale de 5h00 sur l'île aux moines : la perle du golfe du morbihan, avec son bourg, ses ruelles étroites, sa plage,... Randonnée de 11km Retour sur le continent à 18h00 | | |
| 3 Septembre | Alignements de Carnac | 10Km | Boucle |
| 4 Septembre | Ria d'Etel | 15Km | Boucle |
| 5 Septembre | Locmariaquer | 13Km | Boucle |
| 6 Septembre | Fin de séjour | | |

Les 6 randos prévues (en noir)

La première en linéaire (transfert voitures à prévoir)

La 3^{ème} organisée par l'hébergement

Les 2,4,5,6 en boucle



Larmor Baden ,île berder (gué de 9h30 à 13h30), Locmiquel, les 7 îles
12Km



Ces bassins d'affinage, appelés « les claires », contiennent une eau moins salée et plus riche en plancton, ce qui va développer toutes les saveurs de l'huître. Ensuite, les huîtres vont séjourner 48h dans une eau de mer filtrée qui va les débarrasser de toutes les impuretés.







Ce trône a été fort convoité !



Beau décor pour le casse-croûte





Mardi 1^{er} sept.

Jour 2

Randonnée des 2 rivières (10,5Km)







Arrivée au port
St Goustan à
Auray

Jour 3

Mercredi 2 sept.

Journée commune Groupe 1 et 2 « Ile aux Moines » Navigation sur le golfe (balade modulable de 5h sur l'île) organisé par l'hébergement

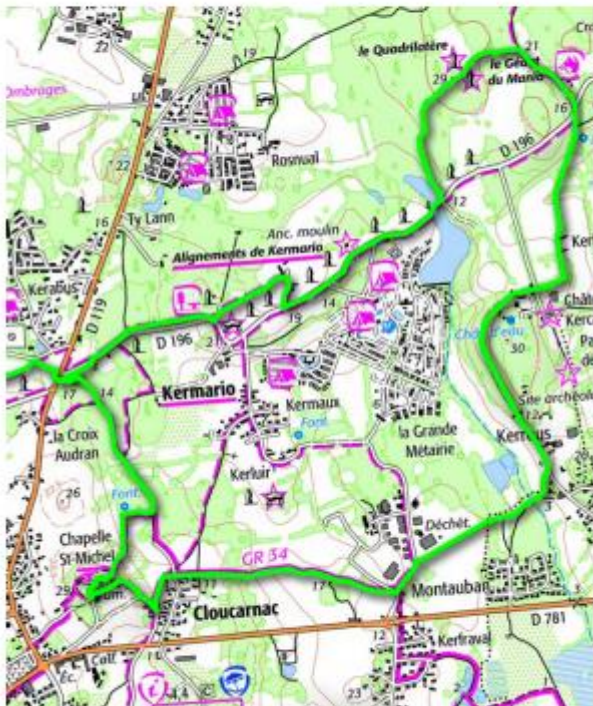


Sur l'Ile aux Moines, nous y arrivons pour le pique-nique. Puis les groupes se séparent mais aujourd'hui, c'est plus relax.

Et le soir, c'est la fête : Bon anniversaire Paul !



Jour 4
Alignements de Carnac (10Km)



Jeudi 3 sept.



Les alignements et le géant du Manio



Le tumulus de Kercado (4500 av. JC)

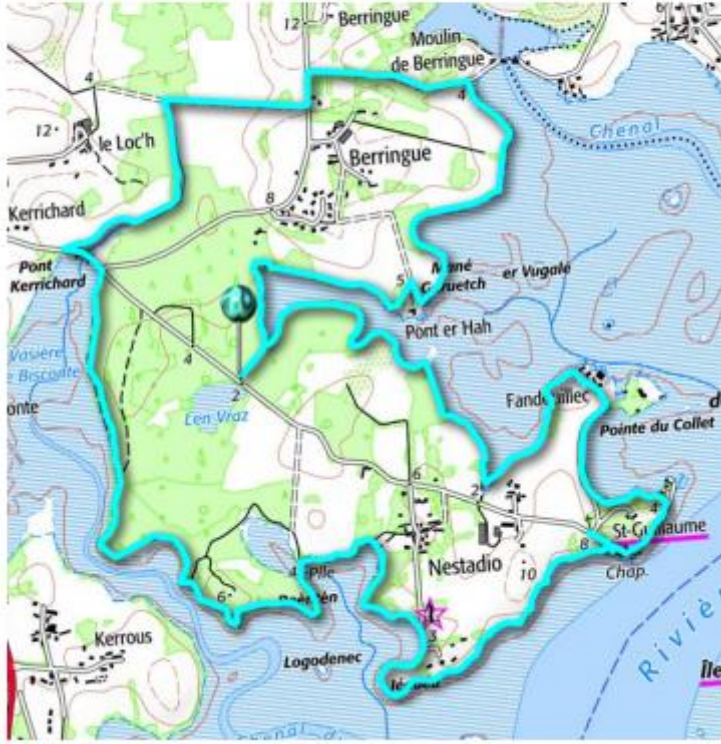
Le tumulus St Michel, sa chapelle et son calvaire du 16^{ème} s.



Jour 5
Ria d'étel (15Km)


Vendredi 4 sept.

Le groupe 1 est en vue






**Le site de Saint-Cado
Son calvaire et les
beaux vitraux de la
chapelle**



**Dolmen « Brossinis
Vras »**





Nous retrouvons le groupe 1 qui pique-nique près et sur le **Dolmen « Roh Clour »**.






A **Locmariaquer**, nous découvrons le menhir indicateur du site des « **pierres plates** » classé aux monuments historiques.



Ce monument, constitué d'une allée couverte recouverte d'un cairn, mesure 26 m du nord au sud et il est taillé dans du granit. Il comptait 70 dalles dont 50 subsistent aujourd'hui. Certaines dalles comportent des gravures qualifiée de "poupes", "idoles sans têtes" ou à "épaules saillantes". Ce site a été fouillé en 1813.



Monument
mégolithique dit
« coudé » datant
du 3^{ème} millénaire
av. JC.



Après cette visite intéressante, on ne se laisse pas abattre. Après l'affinage et la finition, les huîtres peuvent être dégustées et l'on ne s'en prive pas !

La fin du séjour s'annonce, ce soir, il faut préparer les valises.

Un grand merci à nos organisateurs et guides et à tous pour ce séjour sous le signe du soleil et de la bonne humeur.