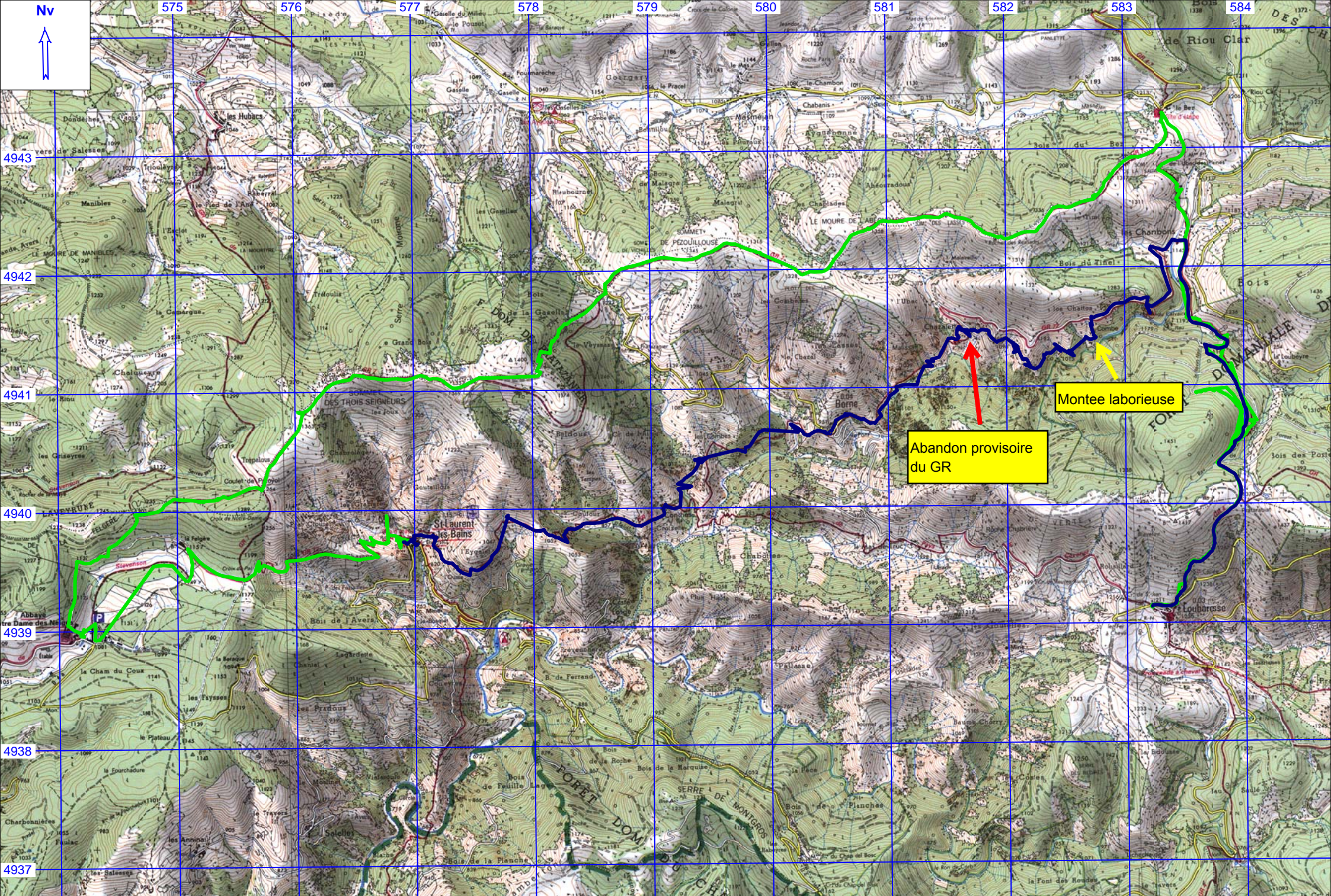


Marches et Rêves

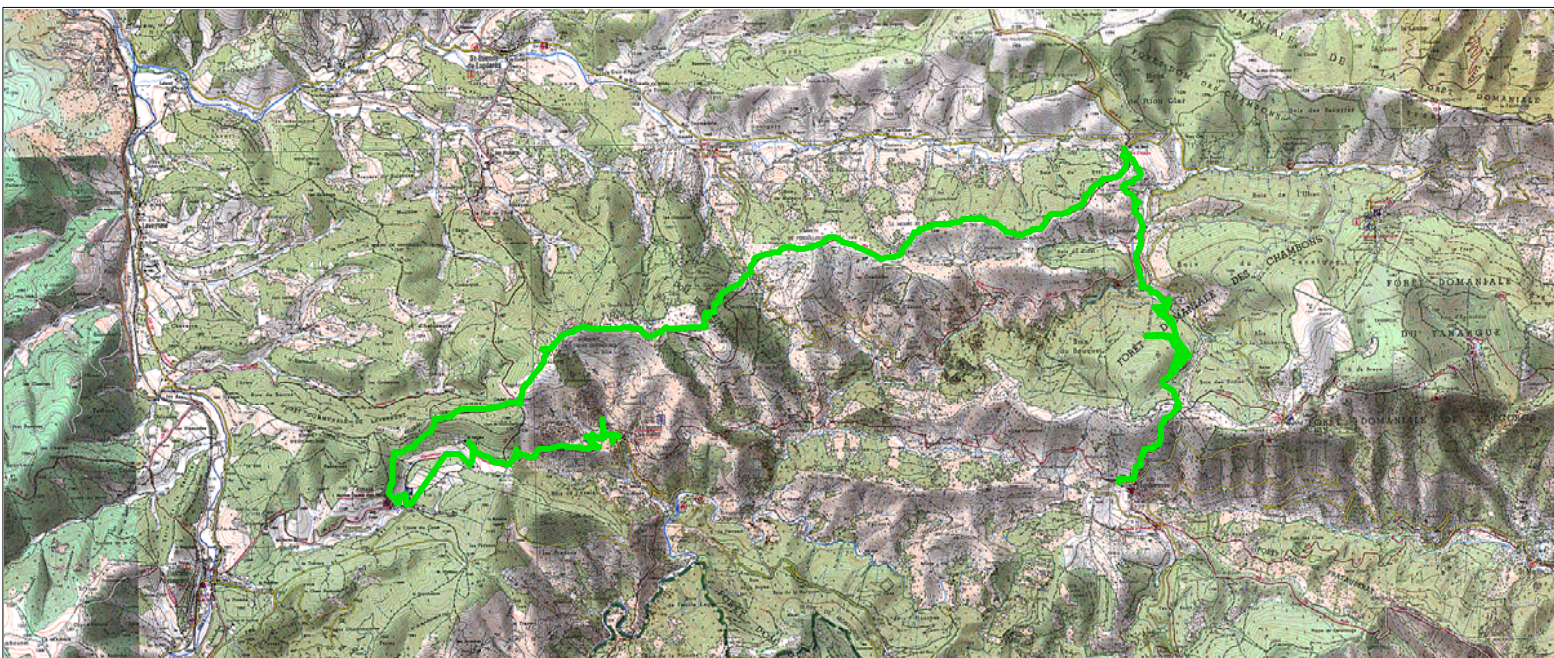
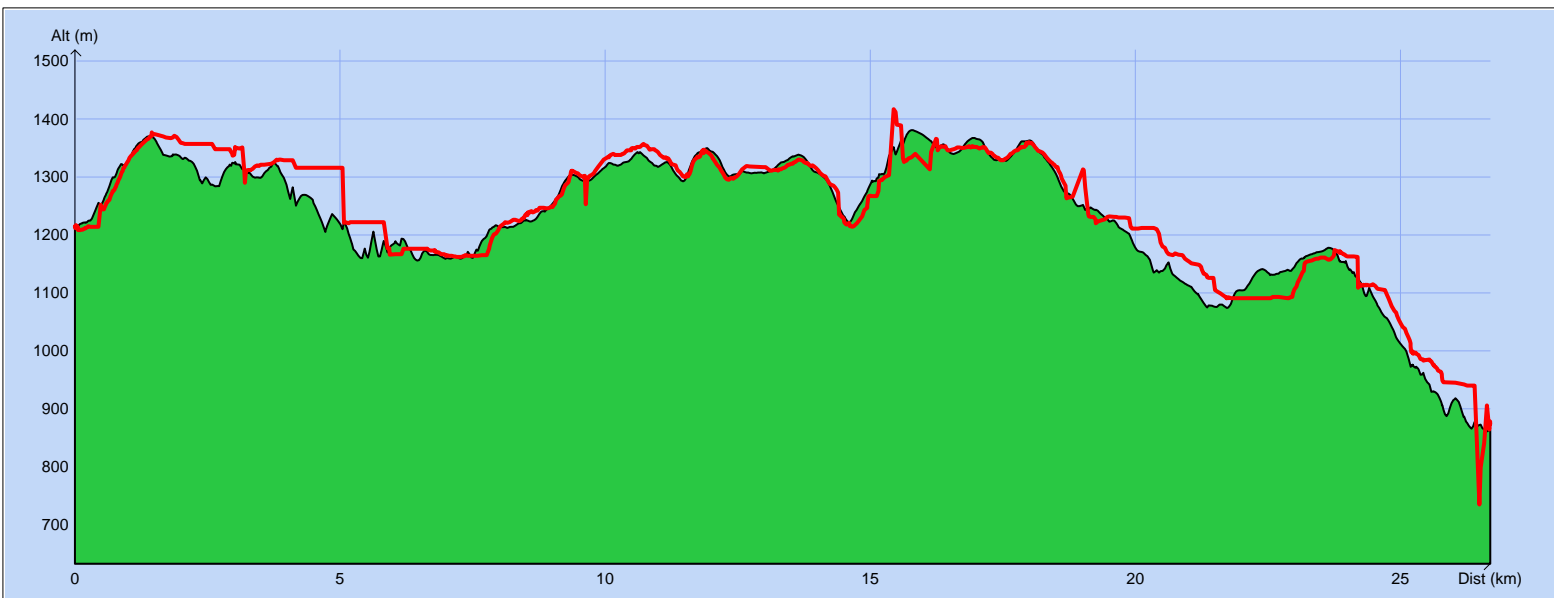
Siège social : Mairie de Ruoms 07120



**Sortie du 28-29 Avril 2007
Loubaresse - St Laurent**



Tracé : Loubaresse - St Laurent les Bains - 28/04/07

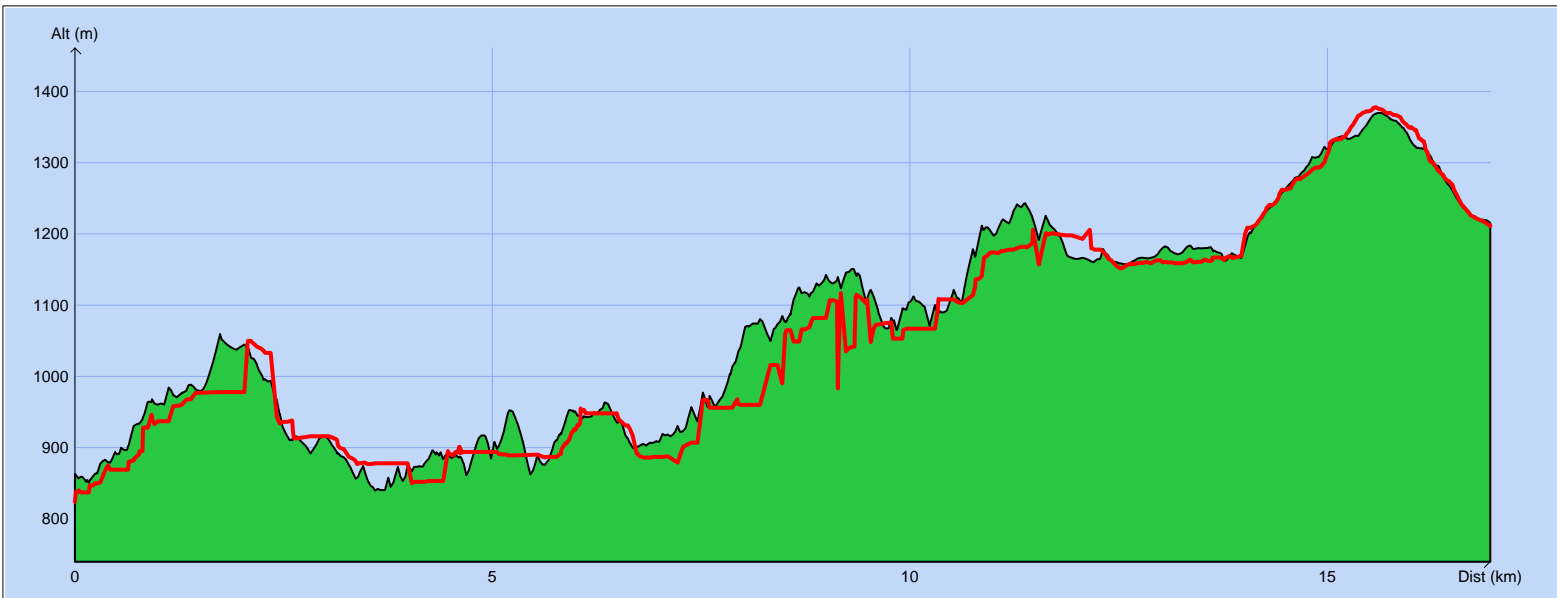


Copyright IGN

Distance totale : 27.588 km
Montée : 1356 m
Descente : 1697 m
Y Minimum : 735 m
Y Moyen : 1240 m
Y Maximum : 1417 m

Déplacements : 06:26:54
Arrêts : 03:04:50
Heure de début : 09:15:37
Heure de fin : 18:47:21
Amplitude : 09:31:44

Tracé : St laurent - Loubaresse - 29/04/07



Copyright IGN

Distance totale : 17.827 km
Montée : 1409 m
Descente : 1021 m
Y Minimum : 824 m
Y Moyen : 1054 m
Y Maximum : 1378 m

Déplacements : 04:40:56
Arrêts : 01:51:04
Heure de début : 08:41:06
Heure de fin : 15:13:06
Amplitude : 06:32:00



La meilleure façon de marcher c'est encore la notre, c'est de mettre un pied d'avant l'autre et d recommencer.....



Nous apprécions la ligne de crête car
« Après être montés comme des fous nous sommes redescendus comme des *caluts* »
Dixit Anne-Marie



La pente est raide mais n'empêche pas « nos mignonnettes » de sourire...



Heureux d'être ensemble dans ce merveilleux paysage.



Saint Laurent les Bains : rude descente depuis Notre Dame des Neiges. C'est dans cet écrin de verdure que nous attend un gîte chaleureux nommé *Le chat bleu*.



Après l'effort, le réconfort. L'apéritif à la châtaigne est bien apprécié surtout que les lits ne sont pas loin !



Après une bonne nuit,
quel plaisir de retrouver
la nature qui s'éveille, de
regarder une dernière
fois ce joli village,



Et de traverser les
forets aux feuilles
naissantes.



Attention à ne pas
glisser, l'eau est fraîche
mais Claude, notre
accompagnateur, est
toujours aux petits
soins.



Pont d'Arbres.



Par où sommes nous passés ?



Retour à Loubaresse sous la grêle, Nicole accompagnée de Lawrence d'Arabie égaré dans les Cévennes !