

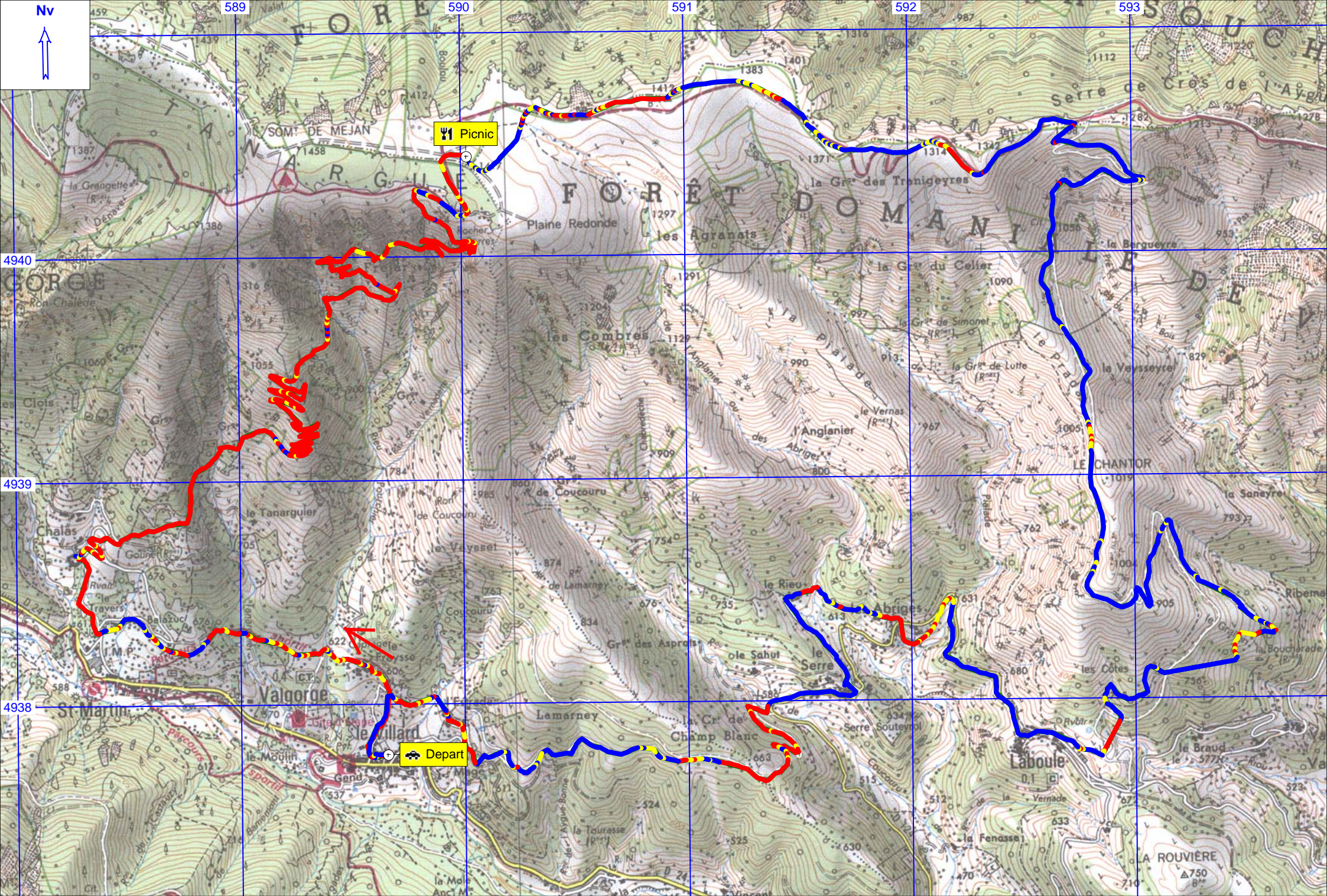
# Marches et Rêves

Siège social : Mairie de Ruoms 07120

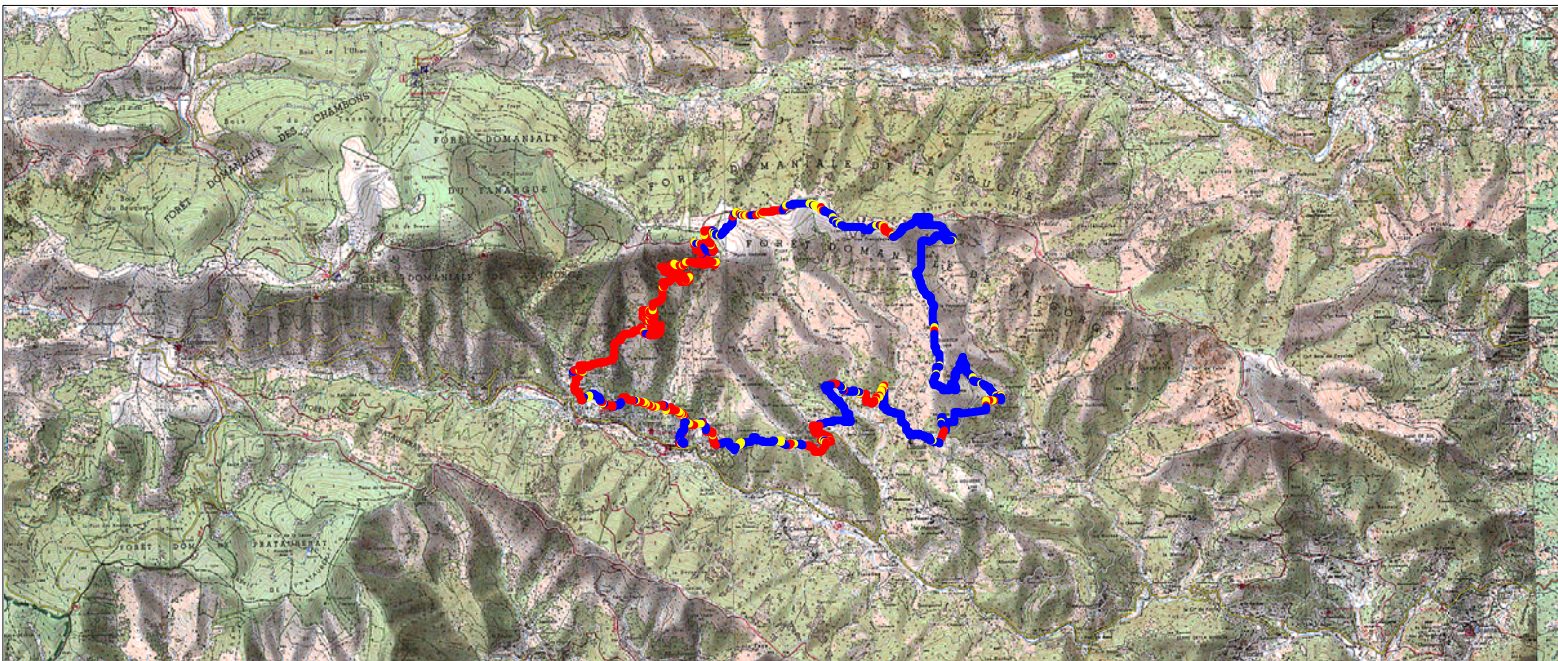
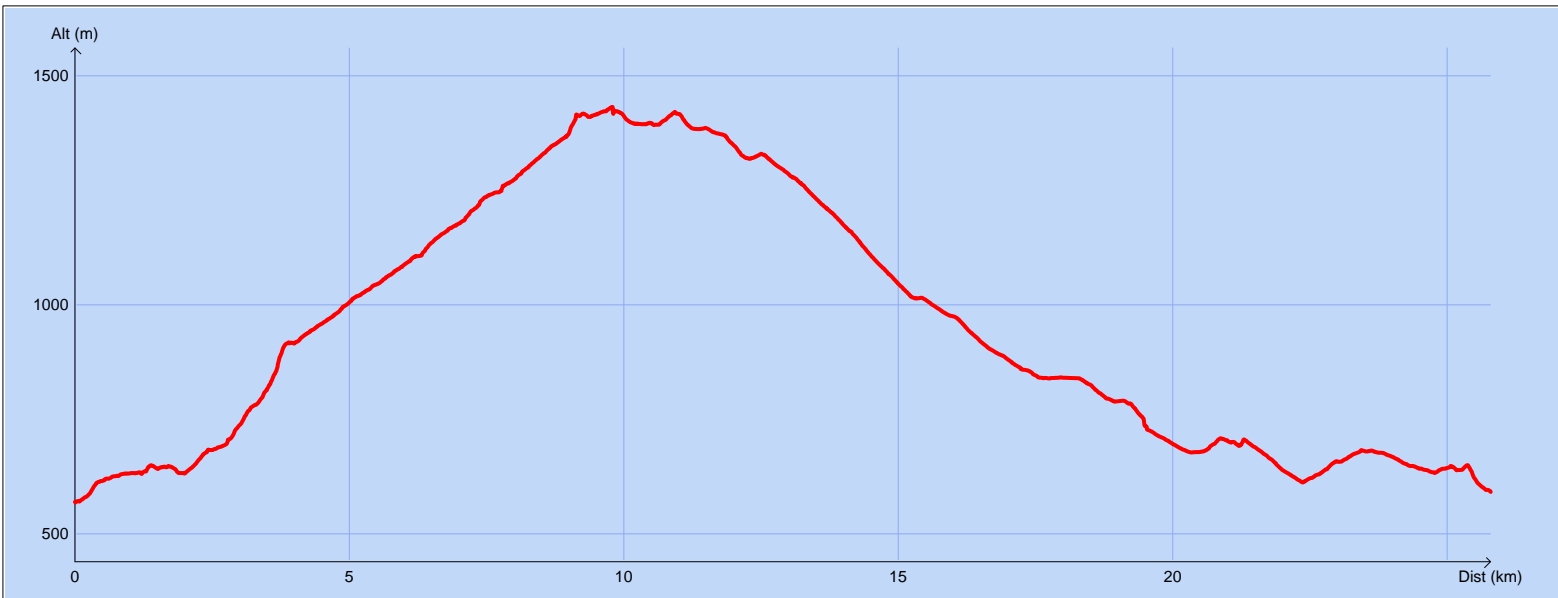


**Mardi 19 juin 2012**

**Valgorge - Laboule**



## Tracé : Valgorge Laboule - 19/06/12



Copyright IGN

**Distance totale** : 25.963 km  
**Montée** : 1131 m  
**Descente** : 1109 m  
**Y Minimum** : 569 m  
**Y Moyen** : 949 m  
**Y Maximum** : 1432 m

**Déplacements** : 06:24:35  
**Arrêts** : 02:25:42  
**Heure de début** : 08:09:44  
**Heure de fin** : 17:00:01  
**Amplitude** : 08:50:17



15 au départ de Valgorge et pour se mettre en jambe, ou plutôt « en bras » dans le cas présent, nous commençons par un petit parcours de santé et c'est Gilbert qui s'y colle.

Après le passage à Chalias, en route pour le rocher des Barres (1360 m)



La montée est longue et le dénivelé important et nous avons besoin d'un petit break.



Nous abordons un petit passage scabreux où il faut « s'accrocher »...



Le test de solidité de la passerelle a été fait par André sous la surveillance de Claude



Notre magnifique sentier continue en zigzags au milieu des genêts odorants pour atteindre le Cros de l'Aygues (1400m)



La montée n'a pas laissé de trace et de là, certains se souviennent de leur ascension du Rocher d'Abraham (ou de Moïse) qui nous fait face. Mais où est passé Gilbert ?



Après la pause repas, le temps se couvre un peu et notre ami Daniel a sorti sa cape. Pour l'occasion, il a été surnommé « le berger Massai ». Puis nous traversons « l'alpage » du Tanargue avant d'entamer la descente vers Laboule, puis Valgorge.



Pour clore cette superbe journée, une surprise nous attend à Valgorge. Notre guide Claude nous a réunis pour nous annoncer très solennellement qu'il venait de terminer sa 100<sup>ème</sup> journée de randonnée avec Marches et Rêves. Et bien sûr, ça s'arrose et ... bien sûr, il avait tout prévu pour célébrer comme il se doit cet événement. MERCI CLAUDE et RV à la 200<sup>ème</sup> !