

Marches et Rêves

Siège social : Mairie de Ruoms 07120



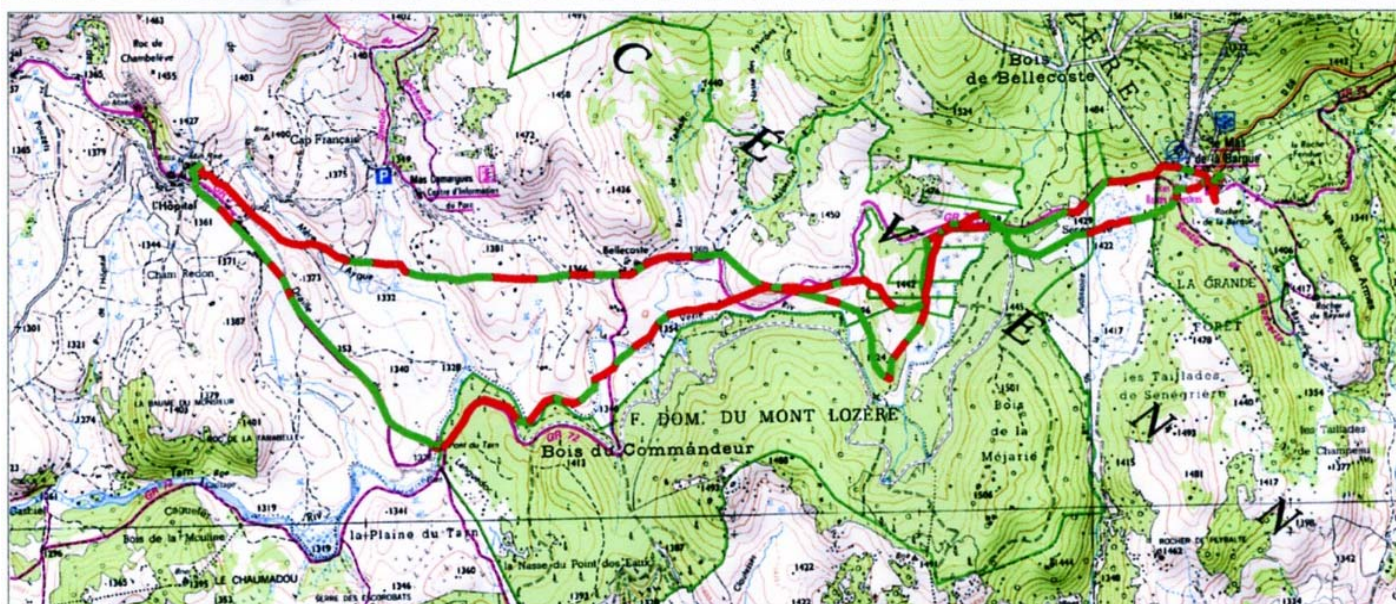
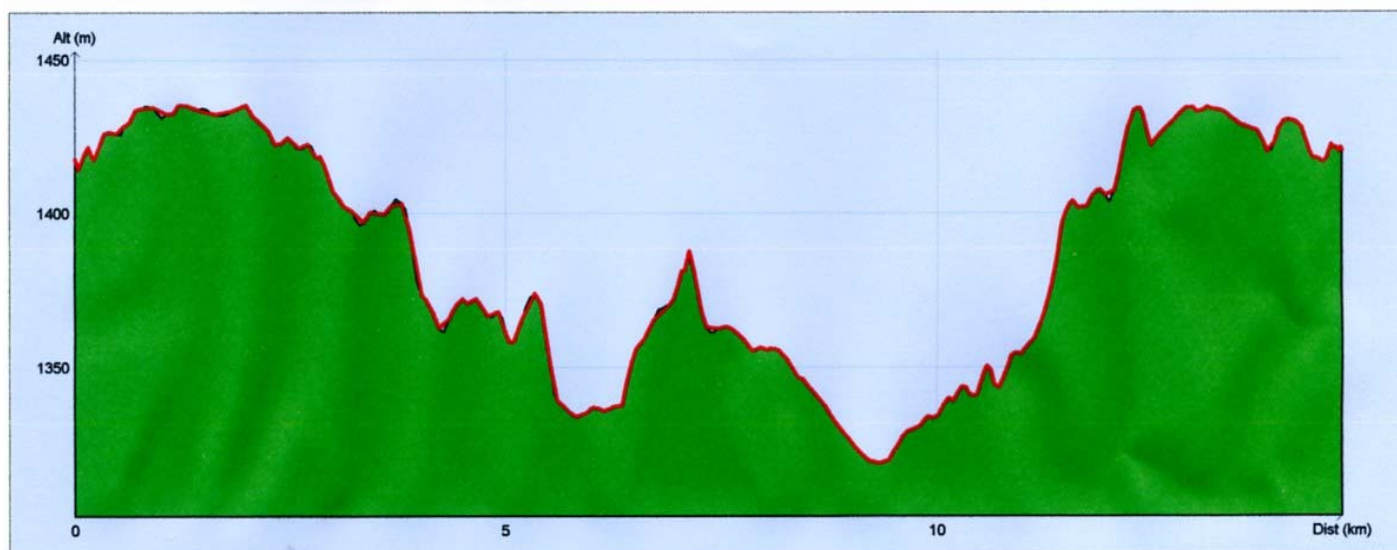
**SORTIE DES MARDI 10 ET
MERCREDI 11 MARS 2009
EN LOZERE
AU MAS DE LA BARQUE**

MARDI 10 MARS :

ITINÉRAIRE EN PARTANT DU MAS DE LA BARQUE : VILLAGE DE BELLECOSTE –L'HOPITAL– PONT DU TARN ET RETOUR

CartoExplreur 3 - 16/03/2009 07:55:31

Tracé : 10-MAR-09 02-R-MNT



Copyright IGN

Distance totale : 14.692 km

Durée estimée : 03:44:22

Montée : 290 m

Moyenne estimée : 3.9 km/h

Descente : 287 m

Y Minimum : 1319 m

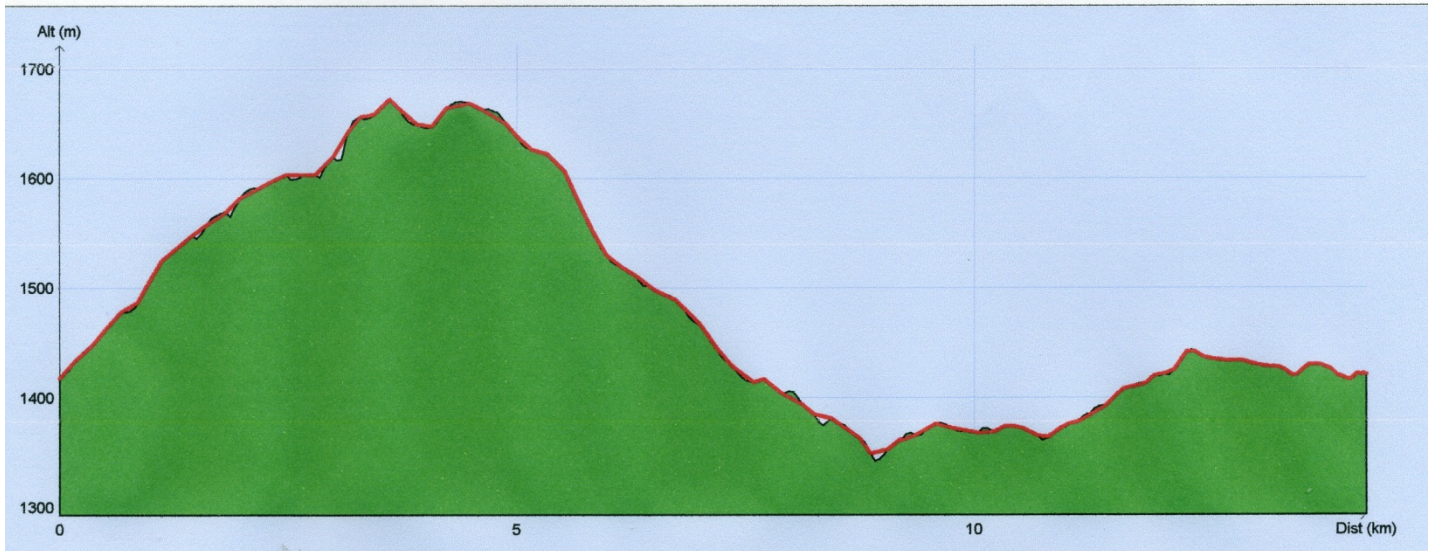
Y Moyen : 1386 m

Y Maximum : 1435 m

MERCREDI 11 MARS :

ITINÉRAIRE EN PARTANT DU MAS DE LA BARQUE : CORNICHE ET ROCHER DE L'AIGLE — PIC CASSINI — SOURCE DU TARN - MAS CAMARGUE — BELLECOSTE ET RETOUR

Tracé : 11-MAR-09 02-R-MNT-R



D'ABORD ... LA NATURE DANS TOUTE SA SPLENDEUR



ET ENSUITE ... SES ADMIRATEURS

PREMIER JOUR

HALTE A BELLECOSTE POUR LE CASSE-CROUTE

UN PETIT REMONTANT NE FERA PAS DE MAL A LA BARONNE QUI FAIT DE LA RAQUETTE POUR LA 1ERE FOIS ET QUI N'AJME PAS LA NEIGE !

AU MENU, CASSE-CROUTE ARROSE AU MERCUREY ET AU MORGON

RIEN QUE CA ET.... LE RESTE !



NOUS SOMMES SUR LES TOITS DE L'HOPITAL (ENFIN D'UNE DES MAISONS DU VILLAGE AINSI NOMME !)

ET NOUS AVONS MEME ENTENDU LE CHANT DU COQ !!



EN CHEMIN POUR LES SOURCES DU TARN, NOUS AVONS RECUPERE DEUX NAUFRAGEES DES NEIGES QUI NOUS FAISAIENT DES SIGNES DESEPERES CAR DEPUIS PLUSIEURS JOURS, LE NIVEAU DE LA NEIGE MONTAIT ... MONTAIT



L'UN DE NOUS A LACHE SON BATON EN PASSANT AU-DESSUS DE LA CORNICHE. AU PERIL DE LEUR VIE, CLAUDE ET ROBERT SONT DESCENDUS LE CHERCHER ; CONCLUSION : A L'AMENDE !

L'INTERESSE SE RECONNAITRA.

VOUS SOUVENEZ-VOUS DE LA CHANSON DE BRASSENS ?

IL SUFFIT DE PASSER LE PONT (OU REPASSER POUR CERTAINS) LE PONT DU TARN SANS LES FLEURS CETTE FOIS MAIS AVEC LA NEIGE ET LA RIVIERE GELEE –

TOUT AUSSI SOMPTUEUX !



SUR LE CHEMIN DU RETOUR, NOUS CROISONS DEUX ATTELAGES QUI RENTRENT AU BERCAIL, FOURBUS COMME NOUS !



APRES L'EFFORT, LE RECONFORT ET LA CONVIVIALITE !

RIEN DE TEL QU'UN BON ALIGOT POUR EFFACER LA FATIGUE DE LA JOURNEE.

NOUS AVONS MEME NOS SERVEURS SPECIALISES.



DEPART POUR LE 2EME JOUR



**CONDITIONS HIVERNALES AVEC
UN VENT TRES FORT**



**APRES AVOIR LUTTE CONTRE LE VENT QUI NOUS
FOUETTE, NOUS ARRIVONS AU-DESSUS DU ROCHER DE
L'AIGLE. LA CORNICHE EST DERRIERE NOUS.**

CERTAINS EN SONT TOUT EMUS !



**LE PIC CASSINI EST ATTEINT ET NOUS
REDESCENDONS UN PEU EN-DESSOUS NOUS
METTRE A L'ABRI DU VENT.**



**MALGRE LES ELEMENTS DECHAINES,
N'OUBLIONS PAS DE PROFITER DU PAYSAGE**



CE MODESTE PONT RECOUVERT DE NEIGE A ETE TEMOIN D'UNE BATAILLE MEMORABLE ENTRE DEDE –LE COSTAUD EN 1ER PLAN SUR LA PHOTO- ET MARTINE/GISELE/EVELYNE !

IL FALLAIT BIEN S'Y METTRE A 3 POUR EN VENIR A BOUT !

ET ... CAR L'HISTOIRE NE S'ARRETE PAS LA

OU UN SOLIDE BATON A ETE BRISE EN 2 ET EST A L'ORIGINE D'UN DRAME ULTERIEUR...

MAIS CECI EST UNE AUTRE AFFAIRE !

TOUT CA A CAUSE DE LA HAUTEUR DU PIC CASSINI !!! 1680 M

QUELLE AVENTURE !!!



ARRIVEE A MAS CAMARGUE POUR LA PAUSE REPAS BIEN MERITEE



ET POUR DIGERER, RIEN DE TEL QU'UNE BONNE GLISSADE ET UNE FRANCHE RIGOLADE !



ON FAIT UN PEU LES MALINS CAR L'ARRIVEE EST PROCHE



APRES LES PORTRAITS PUBLIES LORS D'UNE PRECEDENTE RANDO, DES COUPLES SE SONT FORMES



ET POUR FINIR EN BEAUTE

