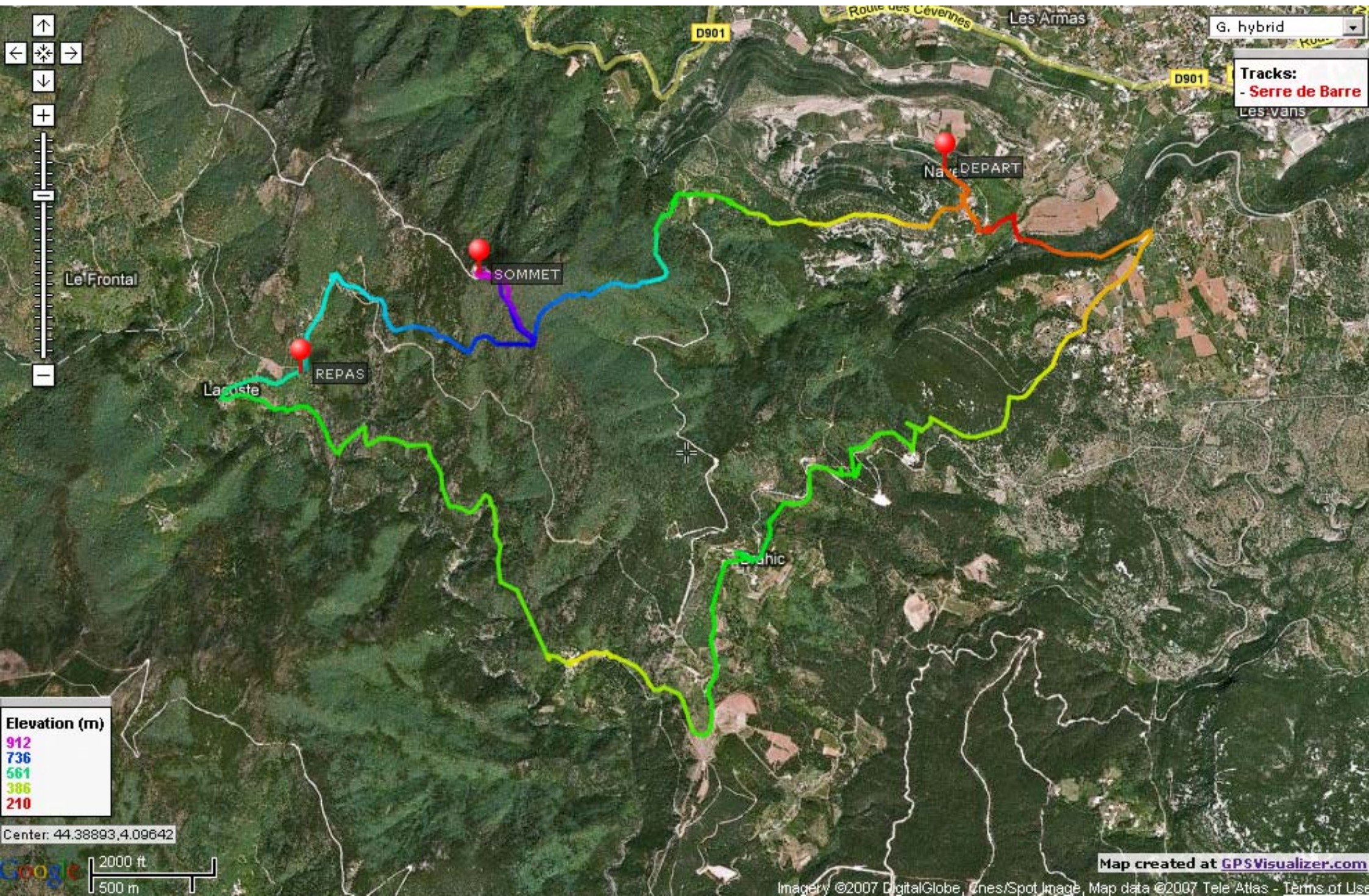


Marches et Rêves

Siège social : Mairie de Ruoms 07120



**Sortie du 11 novembre 2007
A l'assaut du Serre de
Barre**



G. hybrid

Tracks:
- Serre de Barre
Les Vans

D901

D901

Nave DEPART

SOMMET

REPAS

Lacoste

Le Frontal

Les Armas

Route des Cévennes

Les Vans

Elevation (m)

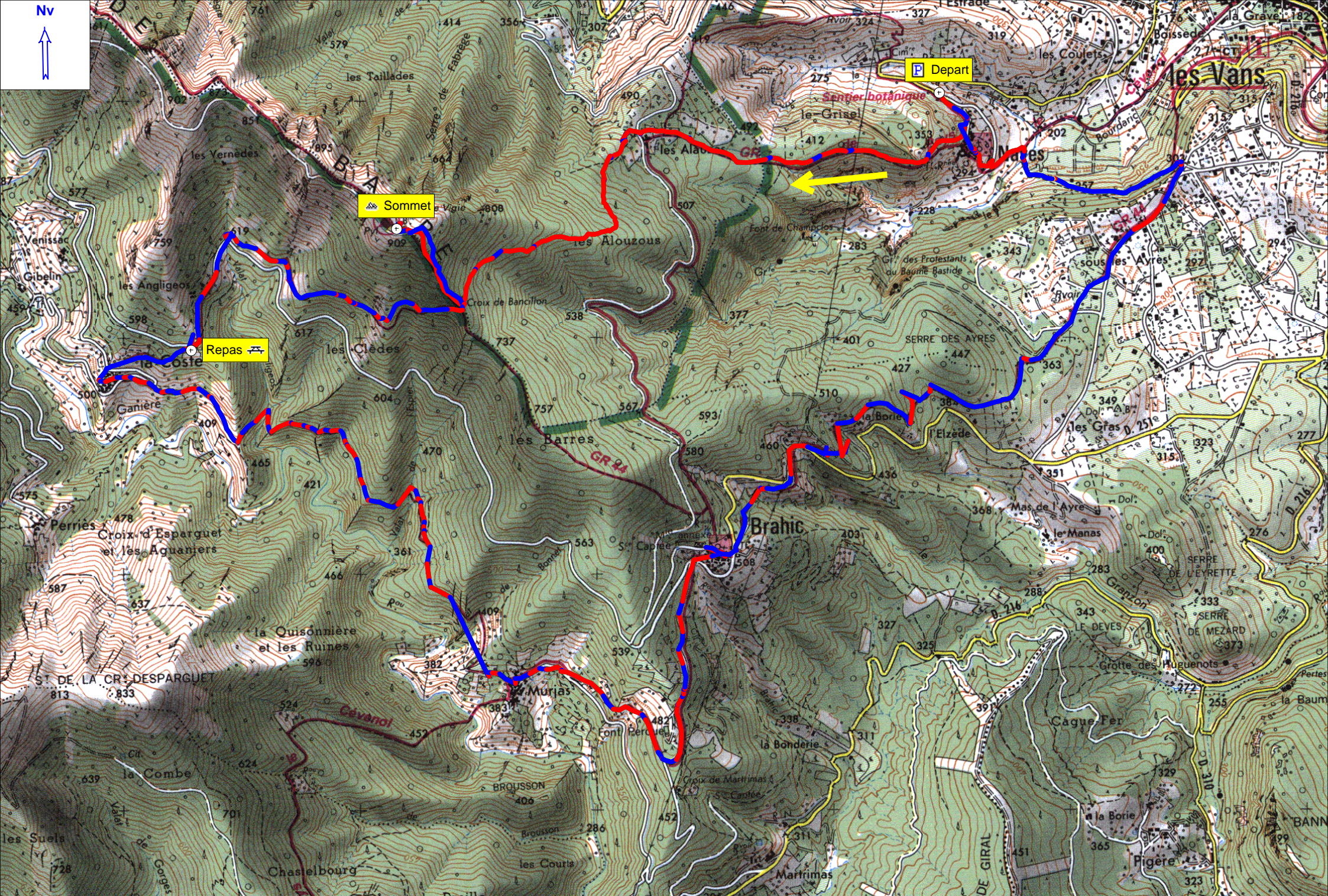
912
736
561
386
210

Center: 44.38893, 4.09642

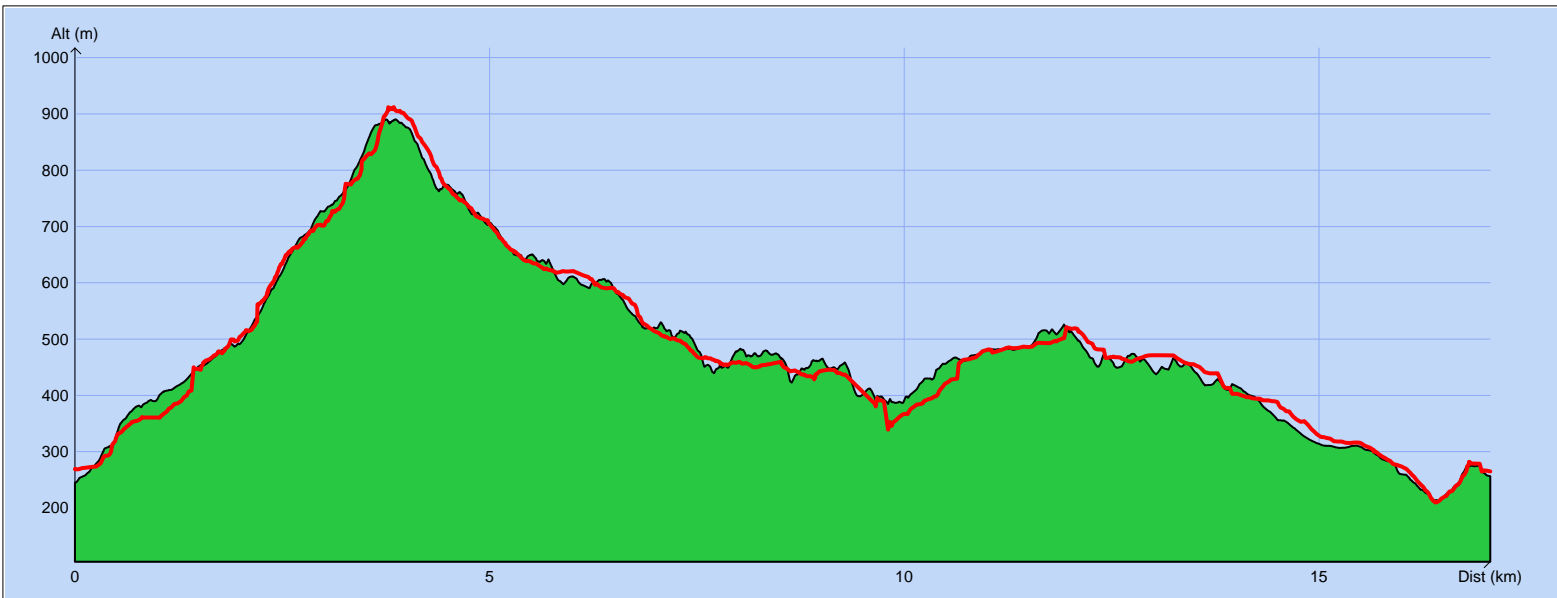
2000 ft
500 m

Map created at GPSVisualizer.com

Imagery ©2007 DigitalGlobe, OneStar/Spot Image, Map data ©2007 Tele Atlas - Terms of Use



Tracé : Serre de Barre - 11/11/07



Copyright IGN

Distance totale : 17.418 km
Montée : 1048 m
Descente : 1052 m
Y Minimum : 210 m
Y Moyen : 487 m
Y Maximum : 912 m

Déplacements : 05:03:21
Arrêts : 01:53:33
Heure de début : 09:37:52
Heure de fin : 16:34:46
Amplitude : 06:56:54

23 participants a cette balade du 11 novembre 2007

Itinéraire du Serre de Barre

Accès et Parking :

Rejoindre et traverser Les Vans en suivant la direction de Villefort. A la sortie, prendre à gauche, direction Naves, 2Km.

Se diriger jusqu'à l'entrée du village fermé par une barrière, stationner ici.

Terrain :

On utilise toujours des sentiers bien tracés, balisés, avec même de superbes (et récents) panneaux indicateurs. Néanmoins, les chemins sont souvent difficiles, rocailleux et pentus.

Paysage :

Outre le sommet depuis lequel on jouit d'un joli point de vue, ce sont surtout les villages traversés qui méritent le plus d'attention. Naves, La Coste et à un degré moindre Brahic valent vraiment la visite.

Les alentours de La Coste avec leurs belles terrasses (faïsses ou accols) sont un excellent exemple de l'influence de la main de l'homme sur le paysage Cévenol.

Epoque :

Mars à juin, puis septembre à novembre. A noter que fin mai et début juin, vous pourrez vous gaver de cerises de toutes sortes, en quantité astronomique tout au long du parcours au bord des chemins. D'octobre à janvier, vous pourrez cueillir les arbouses - Vérifier si les vers ne sont pas venus avant vous.

De mi mars à mi avril selon les années, c'est l'époque où les nombreux mimosas sont encore en fleurs et les vergers commencent à l'être.

Eviter l'été, le versant Sud étant peu ombragé.

Fréquentation :

Partout modérée, malgré le balisage et les panneaux.

Eau :

Naves, Les Alauzas, La Coste, Murjas et Brahic.

Raccourcis :

On peut économiser 40mn en n'effectuant pas l'aller-retour au sommet du Serre de Barre à partir de la Croix de Bancillon.

Serre de Barre : le parcours

Pénétrer dans le village, puis 150 mètres plus loin, prendre à droite en suivant le balisage jaune et rouge, et attaquer une montée dans un versant sud très sec et caillouteux. On traverse des olivettes. En se retournant, la vue sur le village est intéressante. Le sentier s'élève dans une zone calcaire très érodée puis en balcon sur une remarquable vire au dessus d'un cirque.

On quitte cette vire pour un sous-bois de chênes verts sur un plateau. Une bifurcation apparaît. Prendre à droite. Le balisage est bien fait.

Traverser une belle pinède châtaigneraie, qui indique la fin proche du substrat calcaire, puis des terrasses à châtaigniers. Suivre le balisage jaune rouge jusqu'aux Alauzas (robinet d'eau sur le mur de la maison).

Tourner à droite sur la piste, puis rapidement à gauche sur le sentier panneau Croix de Bancillon et Serre de Barre.

Le sentier monte pleine pente, puis effectue une traversée fortement ascendante vers la gauche et finit par se calmer un peu, toujours dans les châtaigniers. Finalement, on atteint la crête à la Croix de Bancillon (1h30 à partir de Naves). Carrefour, vieille table de pique-nique, panneaux.

Prendre le GR à droite afin d'effectuer l'aller-retour au sommet du Serre de Barre. En haut, on sort de la forêt : pylône de transmission, tour de guet, décollage parapente, vue superbe. Altitude de 910 mètres. La descente s'effectue par le même chemin.

En bas, on retrouve le col et on tourne à droite dans le versant sud, d'abord dans les châtaigniers, puis dans les chênes verts. Peu avant de rejoindre la route, ne pas prendre le GR qui part à gauche (marqué direction Brahic), mais poursuivre à droite jusqu'à ladite route en croisant au passage une récente piste qu'on ignore.

Prendre la route à droite, passer les Angligeos et dans un virage à droite, prendre le sentier à gauche.

On descend alors jusqu'à La Coste (2 h 30). Couper la route, aller en face sur une allée dallée, tourner à gauche pour passer sous un porche, traverser les maisons (très belle architecture en schiste) toujours par cette belle rue dallée, tourner encore à gauche, alors la rue devient une piste et finalement retrouver la petite route.

La traverser pour s'engager sur un très beau sentier juste en face. Ici, on admire le travail de l'homme pour modeler le paysage (terrasses, châtaigneraies, vergers, vignes, mimosas, potagers, fleurs, etc.).

On atteint rapidement une fontaine et quelques mètres plus loin, si on effectue la balade en mars, on trouve un coin de *marche et rêve* pour faire une pause sous les mimosas.

Puis on continue sur un très beau sentier qui surplombe la rivière, avec une alternance de zones méditerranéennes, de pinèdes, de châtaigneraies et de zones rocheuses.

Finalement, en suivant scrupuleusement le balisage jaune, on atteint Murjas (3h30). Prendre la petite route sur 200 mètres puis un large tracé jaune et rouge dans les pins. On traverse une courte zone de coupe de bois.

Ensuite, prendre la route à gauche pour aller jusqu'à Brahic. Ici, ne pas rester sur la route, mais pénétrer dans ce joli village, passer sous un porche, continuer la seule rue, atteindre une bifurcation en haut d'une montée. Quitter alors le balisage jaune rouge en laissant en contre-haut un carrefour avec plusieurs panneaux et tourner à droite en prenant le balisage GR pour sortir du village par un deuxième porche et ainsi retrouver la route. Presque en face, prendre le sentier GR (panneau Les Vans)

dont le départ est peu visible. On est d'abord sur un sentier, puis sur une piste, puis sur la route. Après quelques dizaines de mètres de goudron, après un virage à droite, prendre un large chemin à gauche dans les pins.

On coupe une piste puis une crête et plus loin on retrouve les chênes verts puis le calcaire. Depuis Brahic alternent des paysages harmonieux et d'autres qui le sont moins.

Finalement, on rejoint une petite route au goudron fatigué (4h40). Prendre à droite. Au carrefour suivant, aller à nouveau à droite puis quitter rapidement le goudron pour un sentier balisé GR à gauche. Plus bas, couper une autre petite route puis longer une maison et retrouver le goudron.

Aller alors à gauche. On est maintenant dans une zone de villas au milieu des prairies, des vignes et des vergers, sur ce plateau surplombant Les Vans, assez sympathique.

Au moment où une route part à droite, un sentier part à gauche (panneau Naves). Descendre un peu, puis prendre la direction du pont de Bourdaric. Suivre le chemin dans les buis jusqu'au fond de la vallée, traverser le ruisseau Bourdaric sur un petit pont de pierres, et remonter sur un sentier herbeux pour retrouver le bas du village de Naves. Rejoindre le centre du village en empruntant une série d'escaliers. Prendre le temps de visiter ce magnifique village très bien restauré. Rejoindre le parking. (5h10)



Chouette, la balade du Colorado qui recommence à la mode jurassique.



Au hasard du chemin, une pierre tombale de l'histoire de la Terre; L'épitaphe «A mon ammonite si bien roulée» est aujourd'hui effacée.



Quelle chose insolite peut attirer ainsi notre attention ?



Après le marathon des Gorges de l'Ardèche, nous voici ramant dans une rivière de feuilles de châtaigniers.



Le sommet du Serre de Barre : 910 mètres. Vue sur les Vans, les gorges du Chassezac, le Tanargue et les Cévennes.



Restaurant en terrasses, chacun la sienne ; la précédente auberge de plein air était complète !



Arrivée sur le village de Lacoste dans son écrin automnal.



Jeux de lumière filtrant entre les pierres



Si Eve n'avait pas mangé la pomme, elle se serait laissée tenter par ces arbouses.



Courte halte à Brahic dans la bonne humeur.



De nombreuses marches d'escaliers nous conduisent sur une place accueillante, dominée par la ravissante église romane de Naves, terme de notre randonnée.

A Naves, sur le mur de la mairie, il y a une plaque de marbre avec 14 noms gravés pour se souvenir de ceux qui ne sont pas revenus de 14-18. Ce matin du 11 novembre, avant notre rando, sur France-Inter, le chroniqueur Yvan Levaï a récité cet extrait du poème de Louis Aragon "La guerre et ce qui s'en suivit"

Tu n'en reviendras pas

Tu n'en reviendras pas toi qui courais les filles
Jeune homme dont j'ai vu battre le coeur à nu
Quand j'ai déchiré ta chemise et toi non plus
Tu n'en reviendras pas vieux joueur de manille

Qu'un obus a coupé par le travers en deux
Pour une fois qu'il avait un jeu du tonnerre
Et toi le tatoué l'ancien Légionnaire
Tu survivras longtemps sans visage sans yeux

On part Dieu sait pour où Ça tient du mauvais rêve
On glissera le long de la ligne de feu
Quelque part ça commence à n'être plus du jeu
Les bonshommes là-bas attendent la relève

Roule au loin roule train des dernières lueurs
Les soldats assoupis que ta danse secoue
Laissent pencher leur front et fléchissent le cou
Cela sent le tabac la laine et la sueur

Comment vous regarder sans voir vos destinées
Fiancés de la terre et promis des douleurs
La veilleuse vous fait de la couleur des pleurs
Vous bougez vaguement vos jambes condamnées

Déjà la pierre pense où votre nom s'inscrit
Déjà vous n'êtes plus qu'un mot d'or sur nos places
Déjà le souvenir de vos amours s'efface
Déjà vous n'êtes plus que pour avoir péri