

Marches et Rêves

Siège social : Mairie de Ruoms 07120



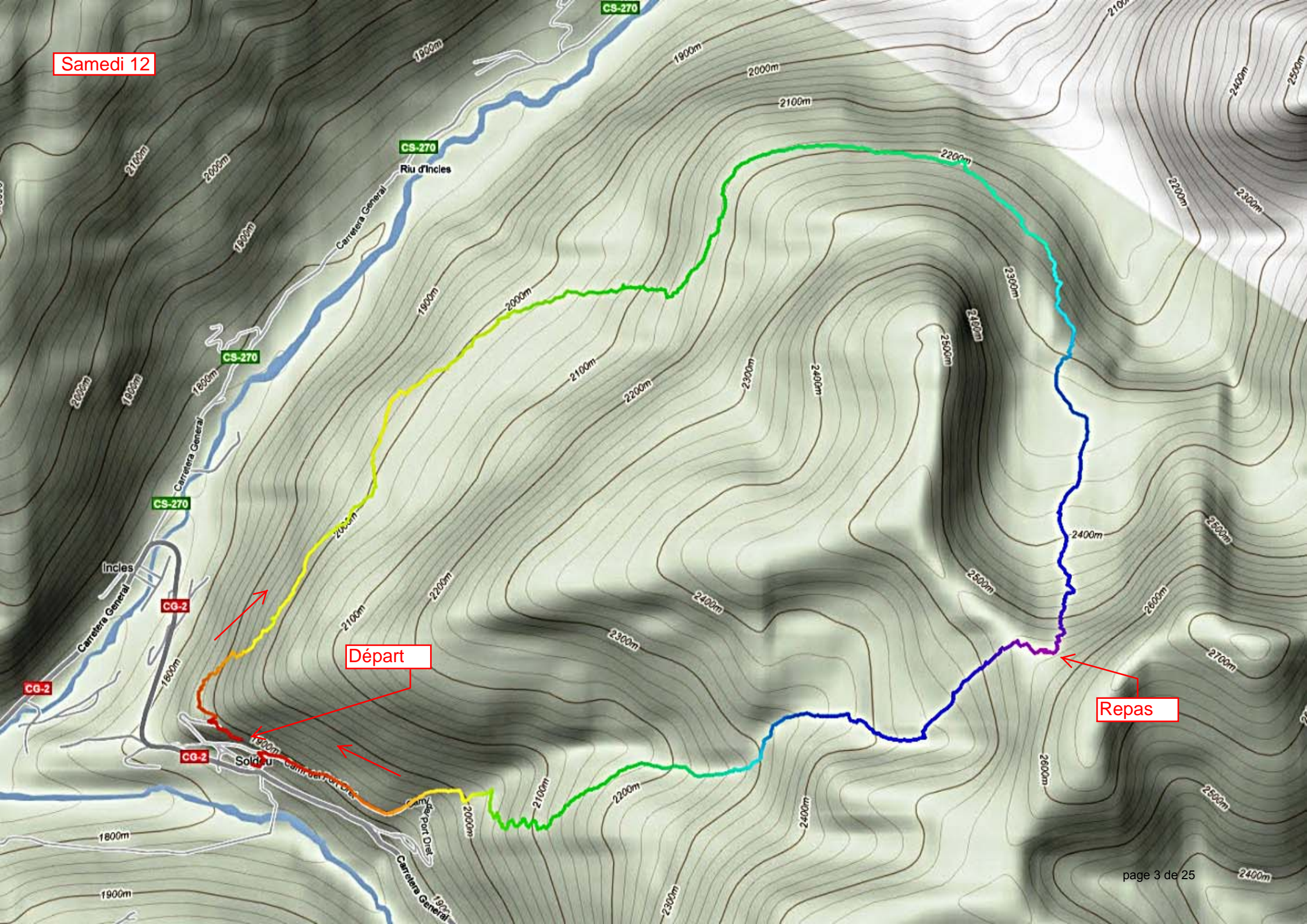
The coat of arms of Andorra is centered on a background of vertical stripes in blue, yellow, and red. The coat of arms features a shield divided into four quarters: top-left (white background with a red and yellow symbol), top-right (yellow background with red vertical stripes), bottom-left (yellow background with red vertical stripes), and bottom-right (yellow background with a red bull). Below the shield is a banner with the Latin motto "VIRTUS VNITA FORTIOR".

Sortie du 11 au 18 juin 2010
Rando en Andorre



La répartition géographique des 5 randonnées effectuées pendant notre séjour en Andorre


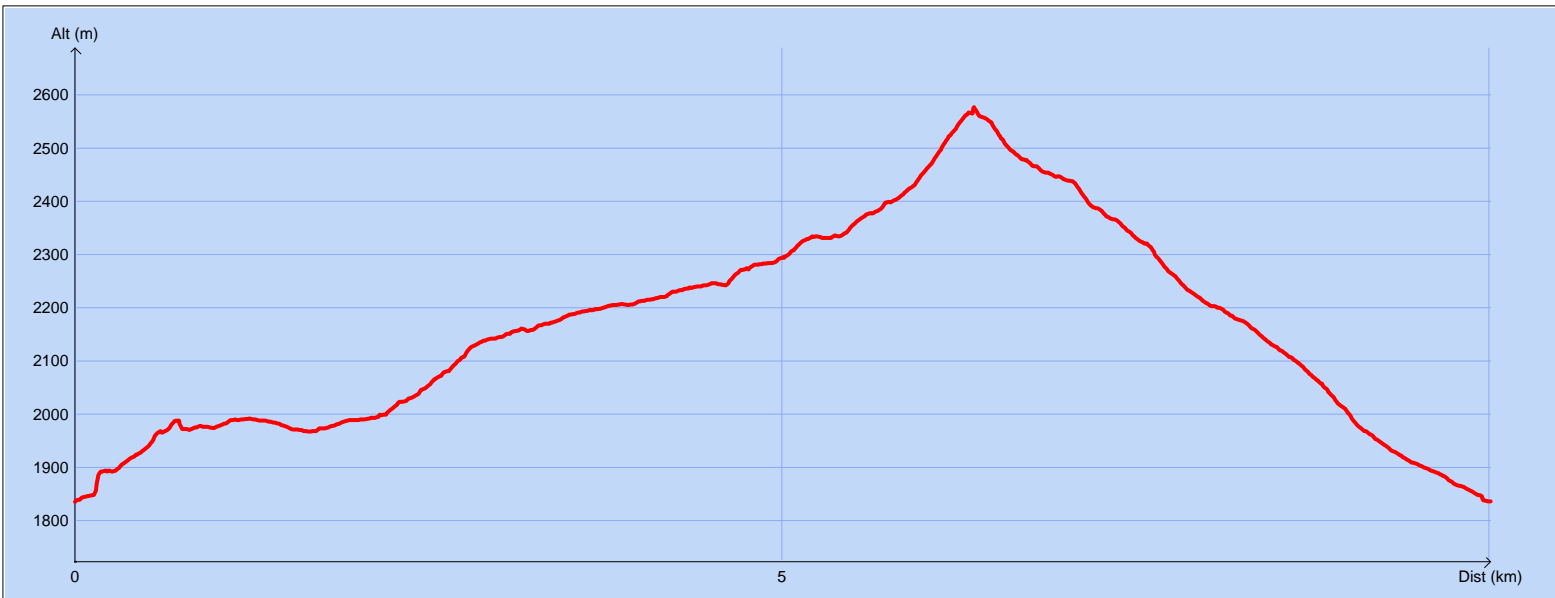
Samedi 12



Départ

Repas

Tracé : Samedi - 12/06/10

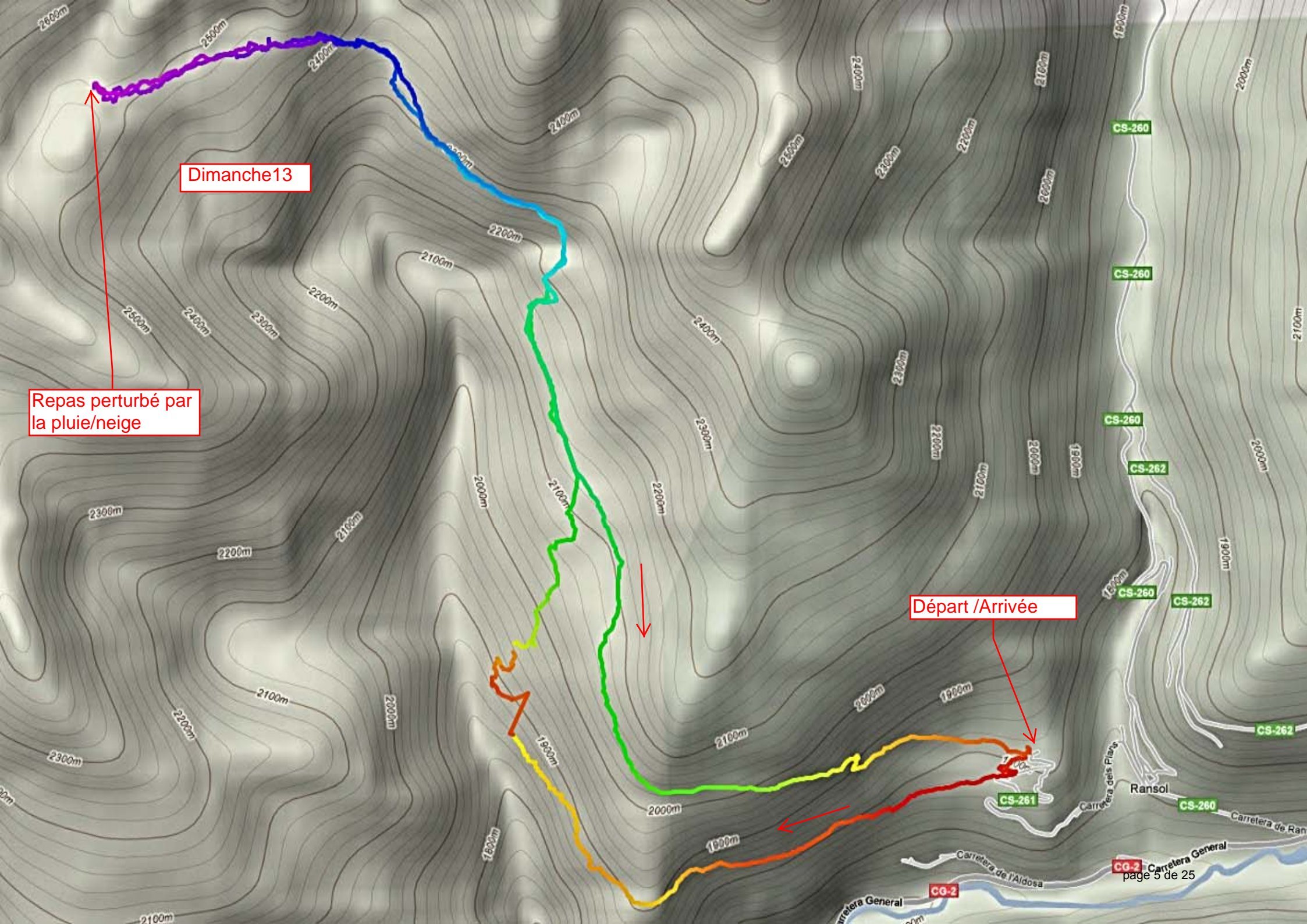


Distance totale : 10.248 km
Montée : 829 m
Descente : 828 m
Y Minimum : 1835 m
Y Moyen : 2162 m
Y Maximum : 2577 m

Déplacements : 03:34:05
Arrêts : 03:02:46
Heure de début : 06:41:44
Heure de fin : 13:18:35
Amplitude : 06:36:51

Nous étions 21 participants à ces randonnées conduites par notre accompagnateur Edouardo Gómez

Note: Il faut ajouter systématiquement 2 h aux heures de début et de fin. Pourquoi? c'est la faute au logiciel de conversion qui merdoie !

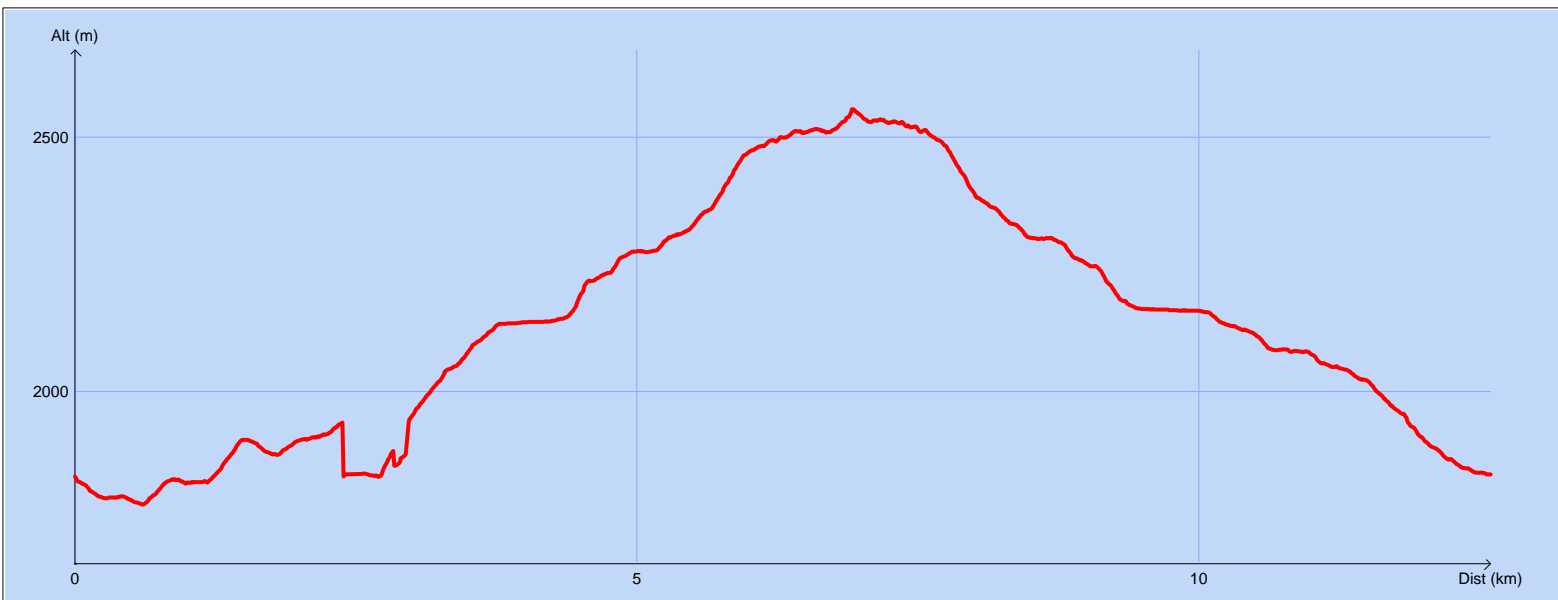


Dimanche 13

Repas perturbé par la pluie/neige

Départ / Arrivée

Tracé : Dimanche - 13/06/10



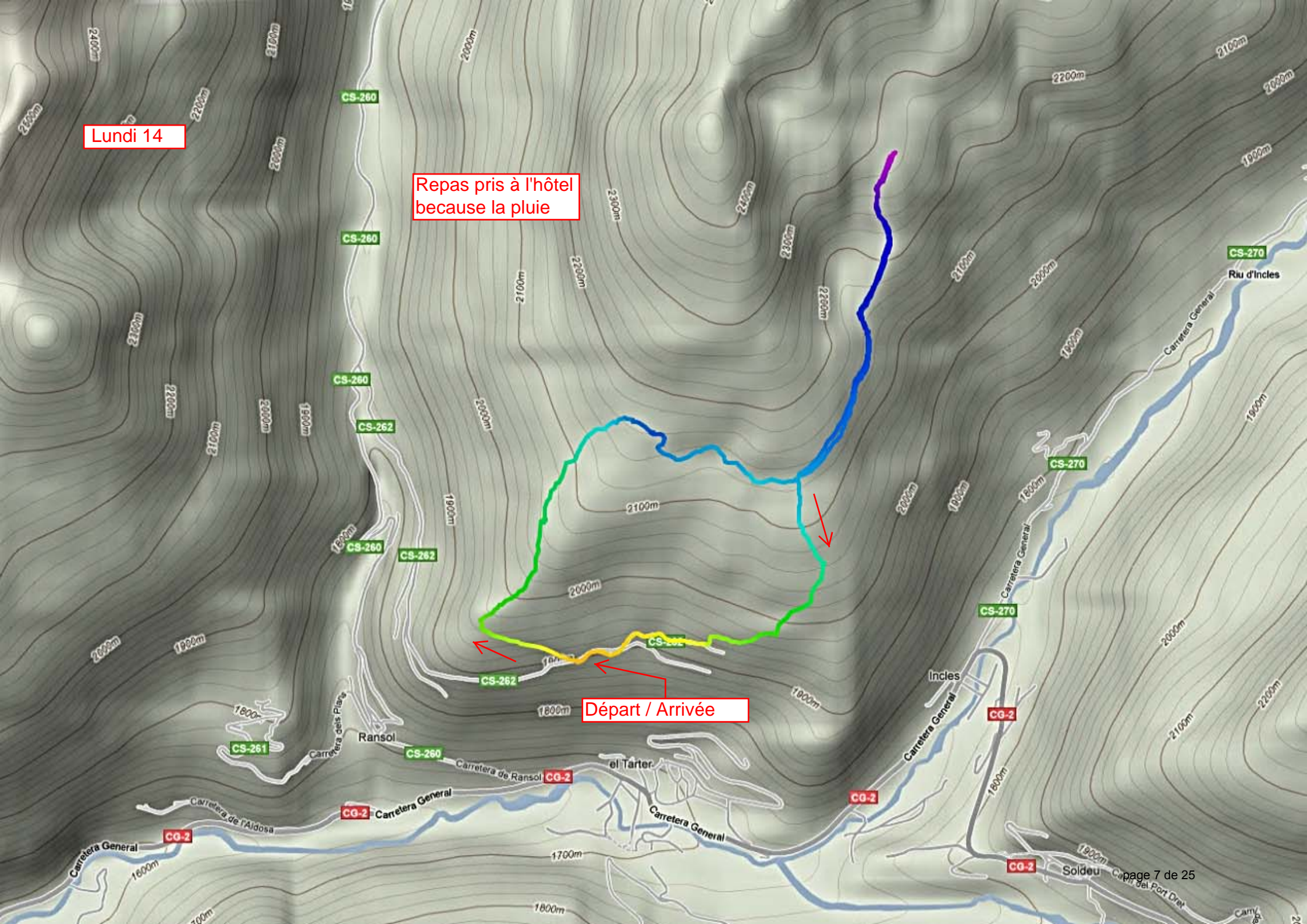
Distance totale : 13.008 km
Montée : 1047 m
Descente : 1043 m
Y Minimum : 1778 m
Y Moyen : 2135 m
Y Maximum : 2555 m

Déplacements : 04:36:59
Arrêts : 02:30:18
Heure de début : 06:54:19
Heure de fin : 14:01:36
Amplitude : 07:07:17


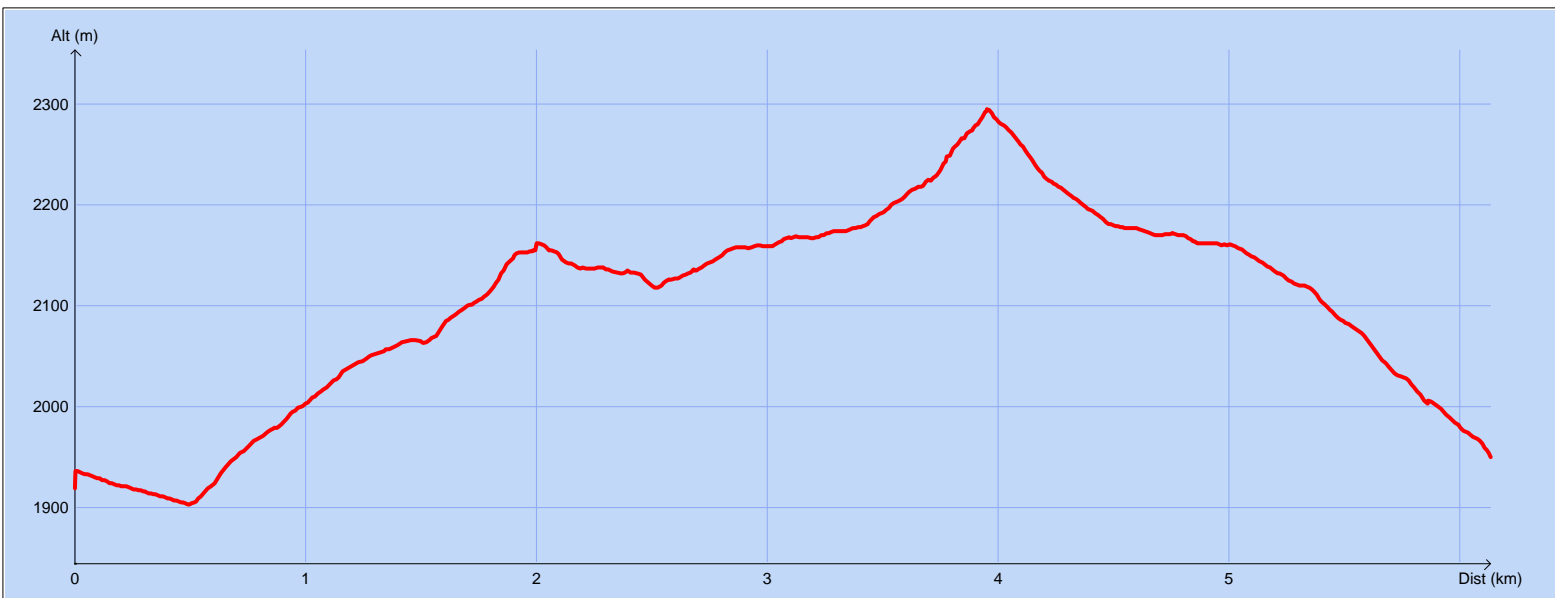
Lundi 14

Repas pris à l'hôtel
because la pluie

Départ / Arrivée



Tracé : Lundi - 14/06/10



Distance totale : 6.255 km
Montée : 475 m
Descente : 444 m
Y Minimum : 1903 m
Y Moyen : 2103 m
Y Maximum : 2295 m

Déplacements : 02:00:37
Arrêts : 01:05:51
Heure de début : 06:58:27
Heure de fin : 10:04:55
Amplitude : 03:06:28

Mardi 15

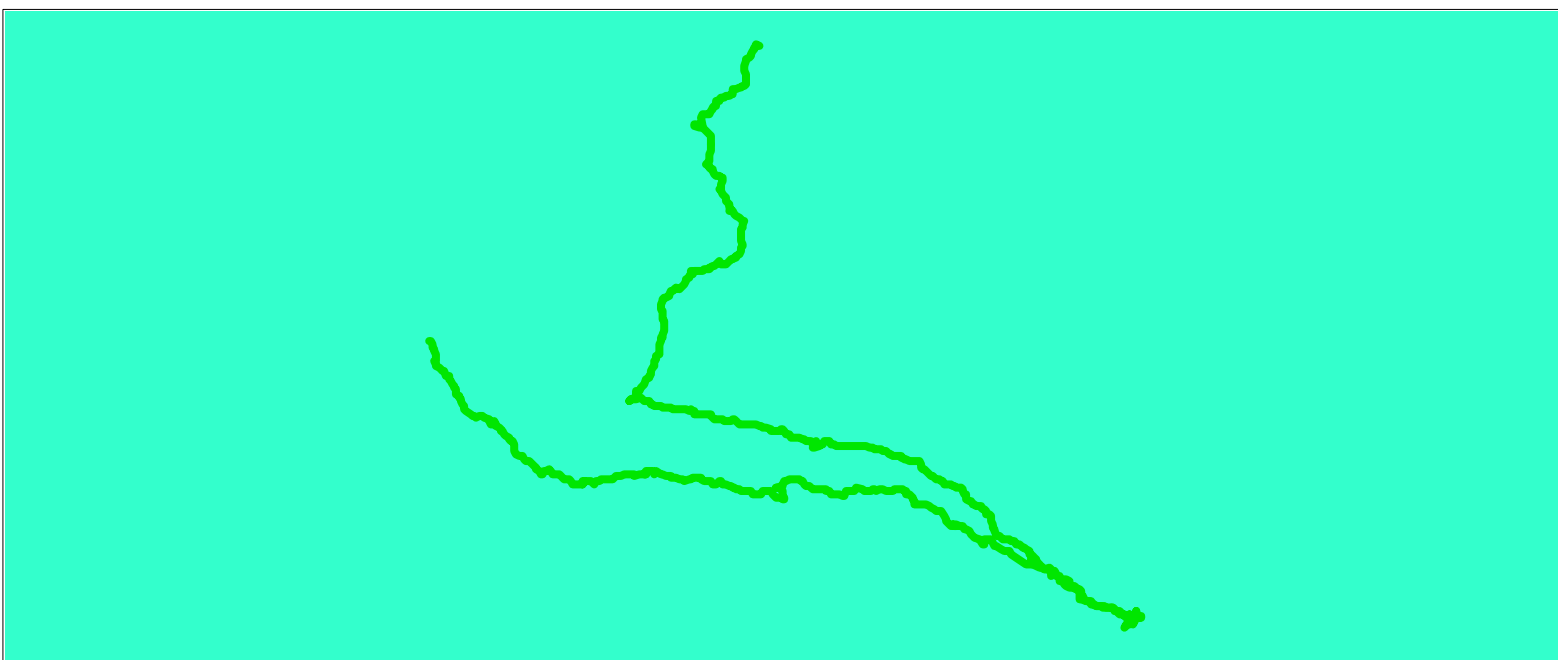
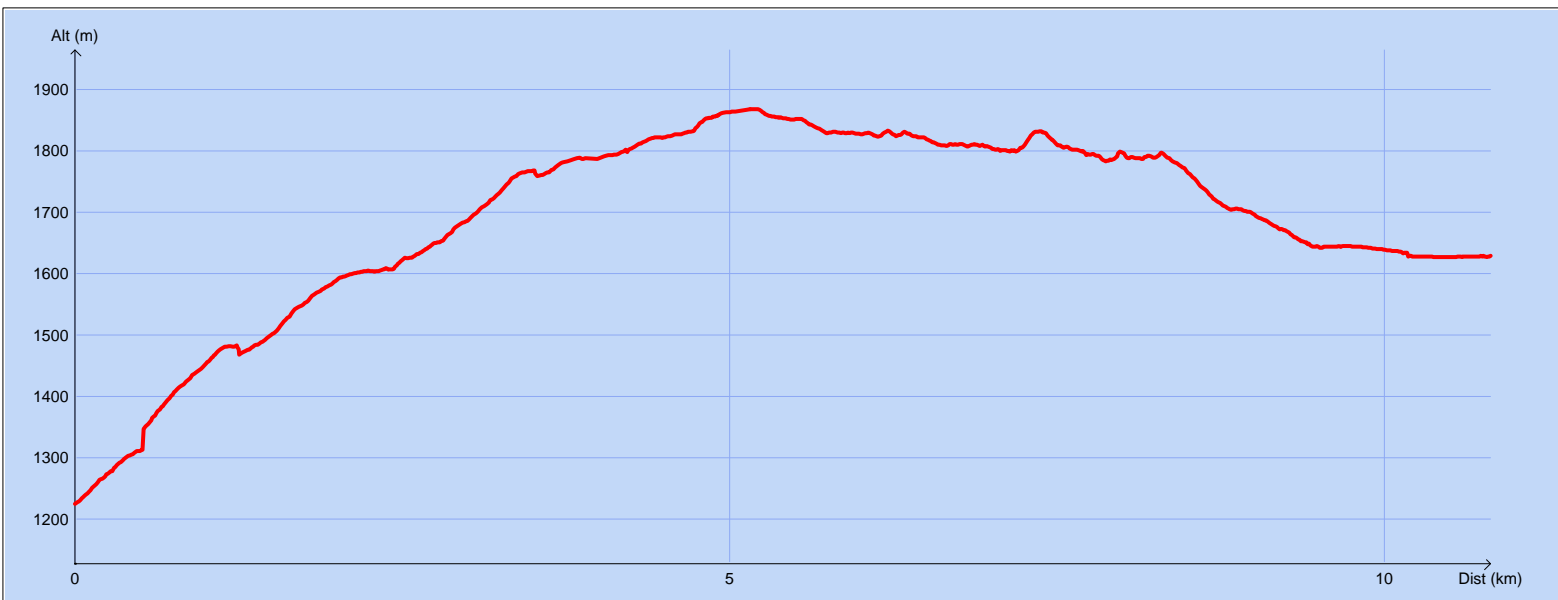
Arrivée

Repas près du refuge

Départ



Tracé : Mardi - 15/06/10



Distance totale : 10.958 km
Montée : 813 m
Descente : 409 m
Y Minimum : 1225 m
Y Moyen : 1689 m
Y Maximum : 1868 m

Déplacements : 03:34:10
Arrêts : 01:54:47
Heure de début : 07:36:33
Heure de fin : 13:05:30
Amplitude : 05:28:57

Jeudi 17

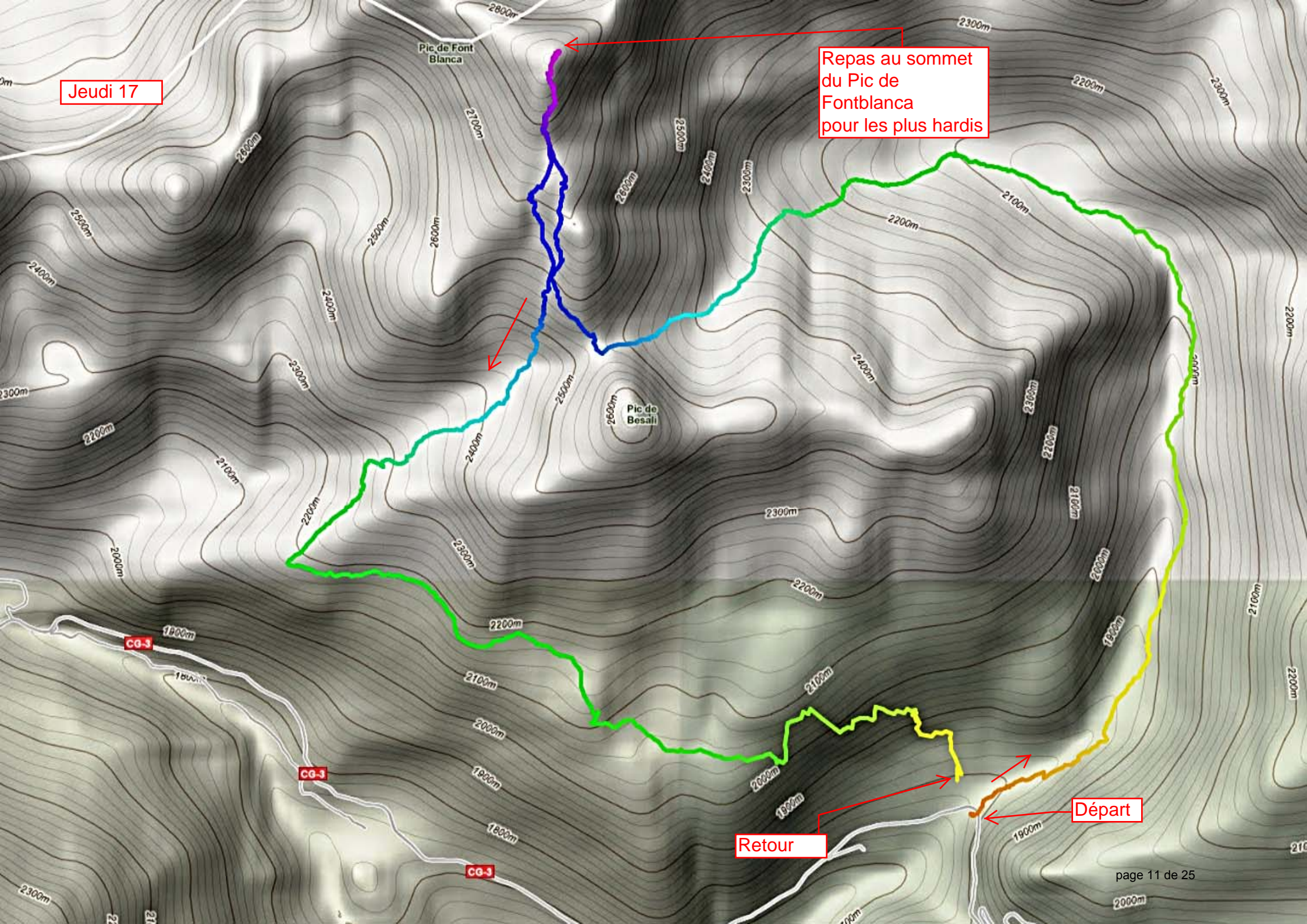
Pic de Font Blanca

Repas au sommet
du Pic de
Fontblanca
pour les plus hardis

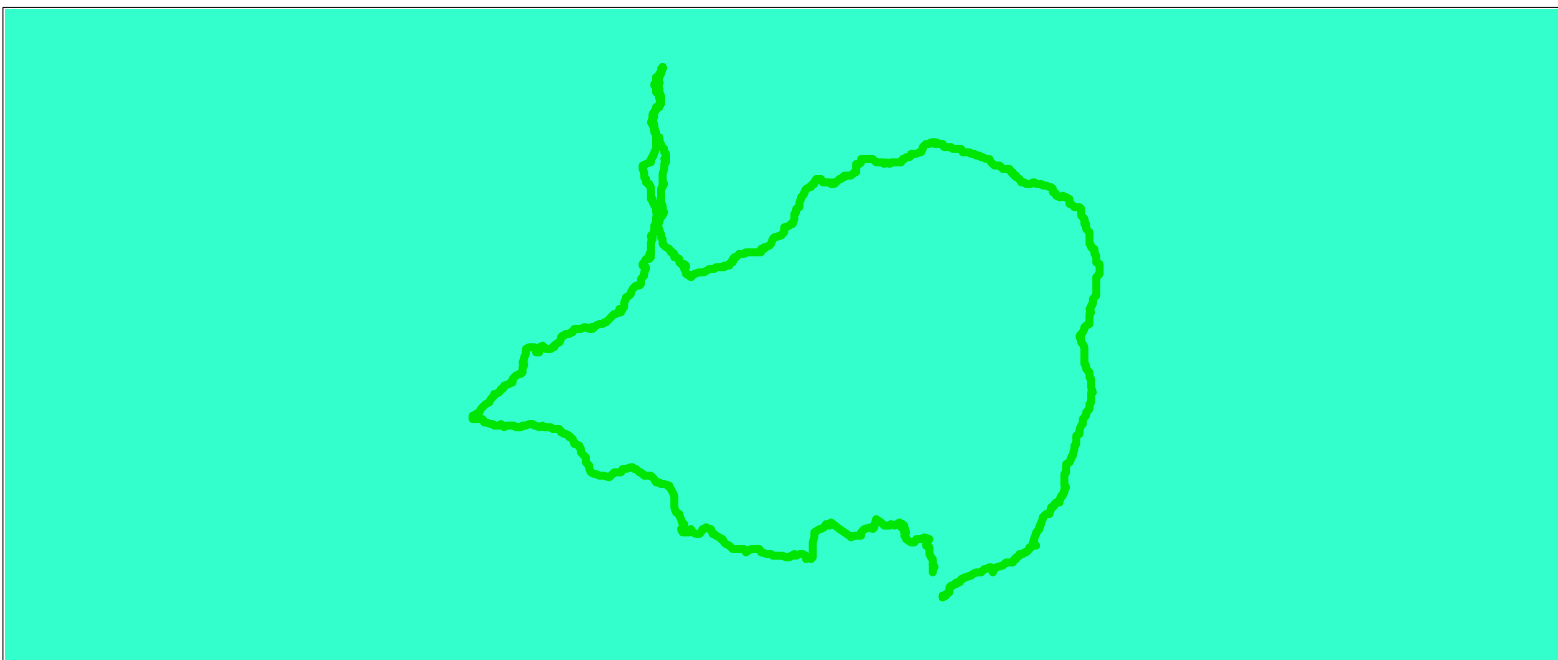
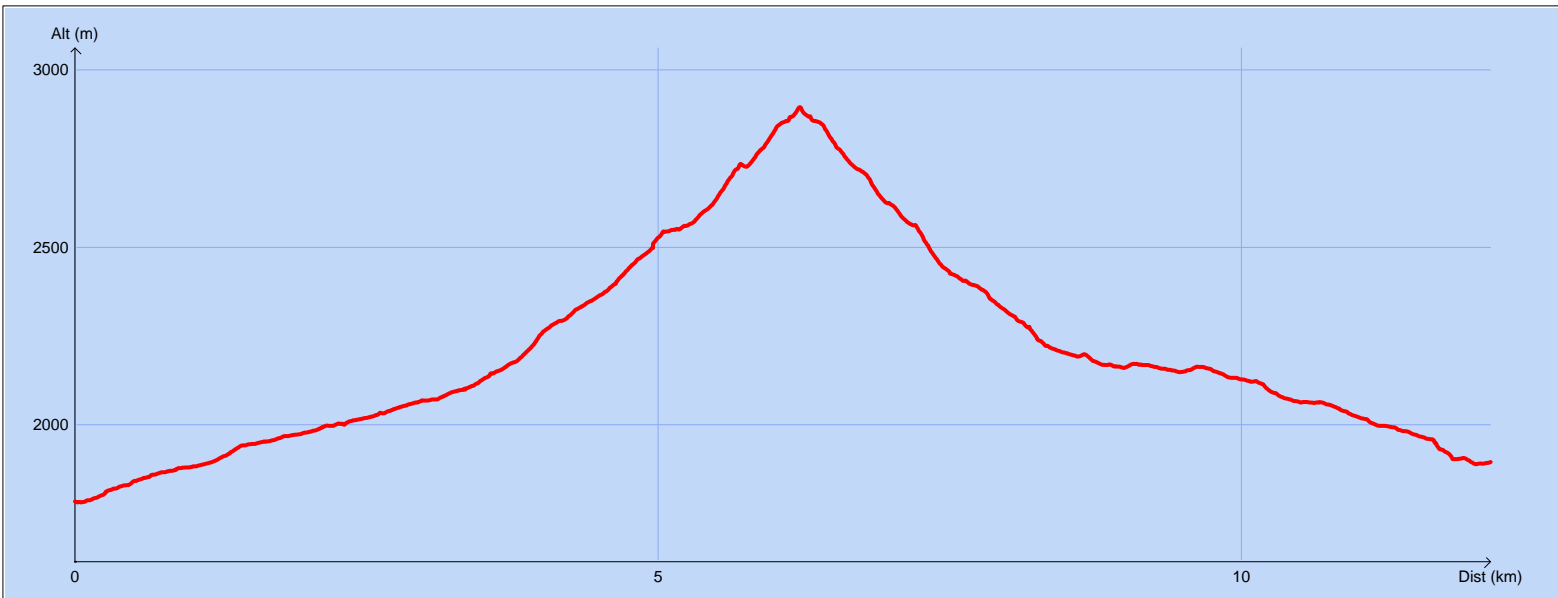
Pic de Besali

Départ

Retour



Tracé : Jeudi - 17/06/10




Distance totale : 12.513 km
Montée : 1206 m
Descente : 1095 m
Y Minimum : 1781 m
Y Moyen : 2213 m
Y Maximum : 2895 m

Déplacements : 04:23:08
Arrêts : 02:17:31
Heure de début : 07:42:09
Heure de fin : 14:22:48
Amplitude : 06:40:39



SOLDEU, village et station de ski d'Andorre où se dore notre hôtel 4 étoiles et 5 étages: **himàlaia**

« *Una altra manera de viure la muntanya* » comme nous l'a dit, en catalan, la charmante réceptionniste à notre arrivée.



Les murs de l'hôtel nous évoquent en photos et objets, la conquête de l'Everest par les équipes britanniques et népalaises dans les années 1920 (ci-contre, debout à gauche, Andrew IRVINE et George MALLORY qui, peut-être, furent les premiers à atteindre le sommet en 1924 ?)



L'homme-clef de nos 5 randos en Andorre, notre accompagnateur **Edouardo** qui nous fit découvrir les montagnes d'Andorre et donna ses lettres de noblesse au terme « Faux Plat »



Samedi 12. C'est parti.
A nous les sommets catalans !



Concentrés sur notre sentier, nous négligeons de saluer les rhododendrons en fleurs.




Nous vous présentons le groupe encore radieux. Il manque Chantal et Gilbert qui jouent les Cartier-Bresson.



Dire qu'il pleut de l'autre coté des Pyrénées...



En bas, le *Riu d'Incles*



« *Nos moins jeunes années courent dans la montagne, courent dans les sentier pleins d'oiseaux et de fleurs...»*



Après ce chaos schisteux, commence notre premier « Faux plat » qui nous conduira au col visible dans le lointain...



... à 2577 m, lieu de notre premier pique-nique



Puis il fallut redescendre en empruntant quelques névés sur lesquels Chantal et Maryse firent des figures de style comique troupière qui renversèrent Michelle !





Dimanche 13 : Circuits des 3 lacs à partir du hameau de Ransol. Nos premiers pas se font en longeant une prairie en fleurs



Sur le sentier nous croisons :

- A- Un groupe de contrebandiers français
- B- Un groupe de supporters de l'équipe de France
- C- Un groupe de faux-derches
- D- Un groupe de culs-de sac-à dos


Réponse : A, B et D mais pas C



Hé, Edouardo, tu es sûr qu'il y a des lacs là-haut ?



Premier lac en vue.
Les premiers arrivés
intronisent les derniers
arrivants



Le grand lac, but de notre
rando, est encore gelé.
Nous mordons à belles
dents notre sandwich.
3 petits flocons de neige
tombent, et hop plus
personne pour figurer sur
la photo



Sur le chemin du retour,
dans une clairière de pins
noirs, le ciel charrie un
mauvais grain mais le
soleil nous offre une
embellie.



Lundi 14 : l'embellie est bien finie.


En Andorre, la burqua de pluie est tolérée



Mouillés jusqu'à l'os, nous jetons l'éponge



Nous rentrons aux vestiaires manger notre sandwich aux patates poilées aux œufs



Mardi 15 : direction le **Vall del Madriu** qui a été déclaré Patrimoine Historique de l'Humanité par L'UNESCO



En attendant les chauffeurs, Robert échauffe la petite troupe




Quel est l'objectif de ces voyeurs ?




Le patrimoine bâti vernaculaire est très proche de celui de l'Ardèche méridionale : Faysses, clapas, murets en pierre sèche et chemins caladés mais le granite remplace ici le calcaire.



Meeuuhrd, encore
un gars de la ville
(Traduit du catalan par Eduardo)



Les sommets espagnols
s'habillent à la mode hivernale.
Sale temps pour les douaniers.



*« Entre amis, il est si
beau que le silence soit
d'or, mais le rire bon et
frais l'est beaucoup plus
encore »*

Friedrich Nietzsche





Mercredi 16 : Visite d'Andorre la Vieille et de son parlement

« *TOURISTE* - Terme employé avec une nuance de dédain, parfois d'agacement par le touriste pour désigner d'autres touristes »




Mercredi 17 : Pic de Fontblanca - Alt : 2901 m.

Le groupe s'est scindé en deux reliés par Talky-walky

Les plus aguerris iront au sommet du pic, les autres les attendront sur le versant ouest du col. Nous partons avec une pluie intermittente



Petite pause au col, avant de reprendre notre marche entre pierriers et névés





On dit que les grands bonheurs viennent du ciel, mais certains petits bonheurs viennent de l'effort



Le sommet 2901m, avec sa borne frontière Andorre - France (non, ce n'est pas la bouteille de Bordeaux)

Commentaire:

Une fille = 6 garçons



Retour vers la vallée et les amis quittés le matin.





Nos derniers pas sur les sentiers d'Andorre



Maman, j'ai peur



Moltes gràcies,
Edouardo



Conseil du Routard® : Ne pas oublier de contempler les églises romanes des Pyrénées catalanes