

Marches et Rêves

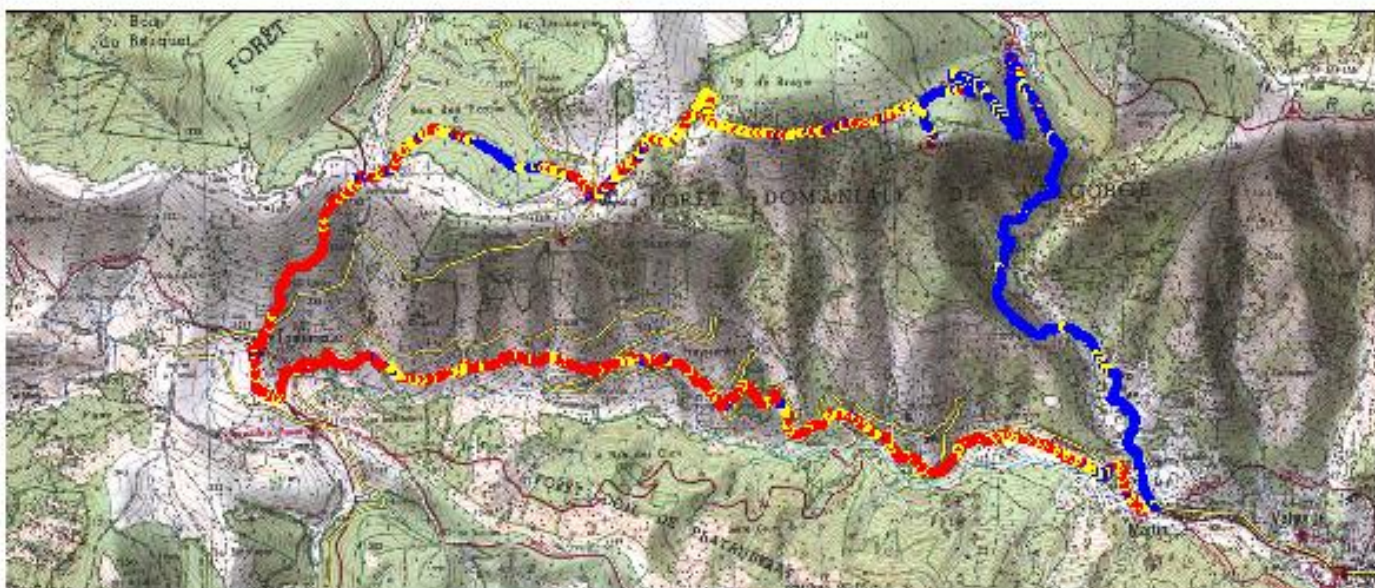
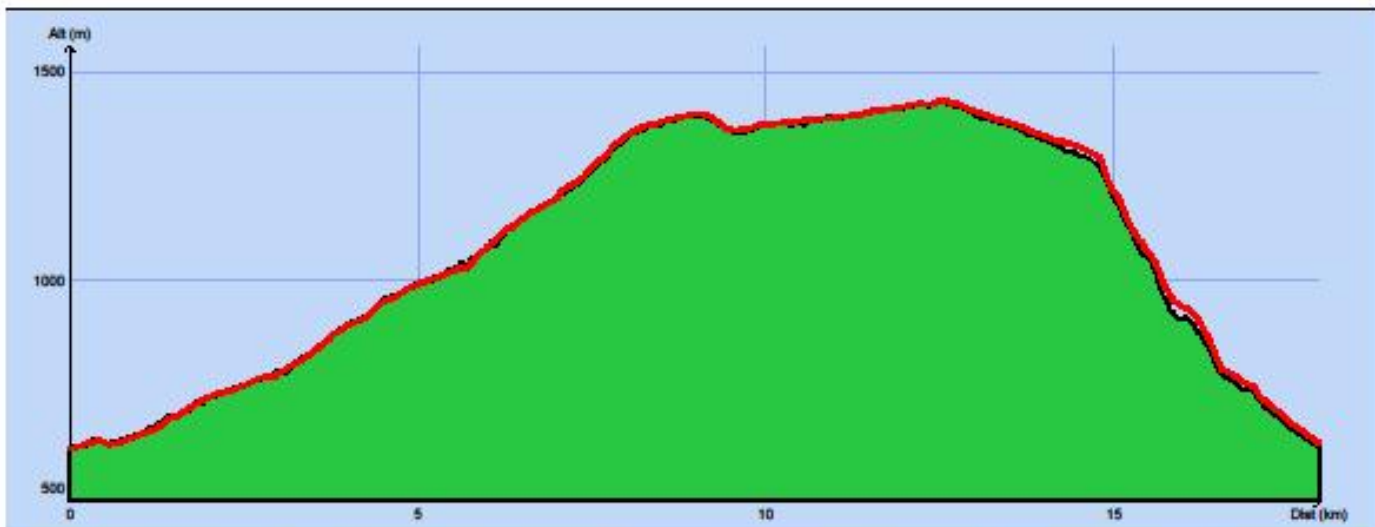
Siège social : Mairie de Ruoms 07120



Mardi 11 juin 2013

RON DE COUCOULUDE

Tracé : Ron de Coucoulude 2013 - 11/06/13



Copyright IGN

Distance totale : 18.150 km
Montée : 957 m
Descente : 944 m
Y Minimum : 599 m
Y Moyen : 1083 m
Y Maximum : 1434 m

Déplacements : 04:42:35
Arrêts : 02:49:58
Heure de début : 08:05:53
Heure de fin : 15:38:26
Amplitude : 07:32:33



Vers 8h en ce mardi 11 juin, nous sommes 15 au départ de St Martin (617 m) au-dessus de Valgorge pour faire le Ron de Coucoulude (1411 m). Cette sortie a déjà été faite le 4 juillet 2010 sans compte rendu.

Il fait beau et après quelques instants, nous faisons une halte pour nous dévêtir un peu et boire un coup.


Puis le chemin s'élève mais il a été fraîchement nettoyé et la montée est très agréable.



Les genêts et les narcisses rivalisent de senteur.

Première gentiane jaune, la vraie !

Avec ses feuilles opposées, à ne pas confondre avec le vérâtre blanc (toxique) qui lui ressemble mais a des feuilles alternées et velues en dessous.



Quelques passages d'eau. Attention pierres glissantes



L'épicerie de Loubaresse que Claude Besset ne manque pas de visiter à chaque passage. En effet, l'épicière est de la génération de Mme Besset mère et elle habitait également à Labeaume au temps de sa jeunesse.

Qui n'a pas acheté son pot de miel ?
L'épicerie qui a été reprise par le fils n'ouvre normalement qu'à 18h !!

De Loubaresse au col de Meyrand, le chemin est très caillouteux mais nous retrouvons un bon chemin juste avant d'arriver à Meyrand (1370 m).

Nous nous arrêtons pour le casse-croûte au bord du chemin. Si vous avez oublié votre jambon ou saucisson, ne soyez pas inquiet, il y a toujours des desserts à profusion à partager. A noter ce jour les bons cannelés de Nicole ! Et toujours le pain d'épice du Père Grégoire.



Photo de groupe devant le Ron de Coucoulude que nous ne tardons pas à rejoindre et à escalader.



La vue est superbe et la descente plus délicate que la montée.



Prenez-en plein les yeux car ensuite la descente est plus rude et il vaut mieux regarder devant ses pieds.

Quelques petites haltes à l'ombre des arbres nous permettent de nous regrouper avant de poursuivre jusqu'à St Martin. A l'arrivée, nous aurons parcouru 18km sur pratiquement 1000 m de dénivelé.



Nous arrivons vers 16h à Valgorge pour boire un coup mais le bistrot n'ouvre qu'à 16h 30 !
Tant pis, nous nous arrêterons à Joyeuse pour boire une mousse à la santé d'Evelyne (anniversaire).