

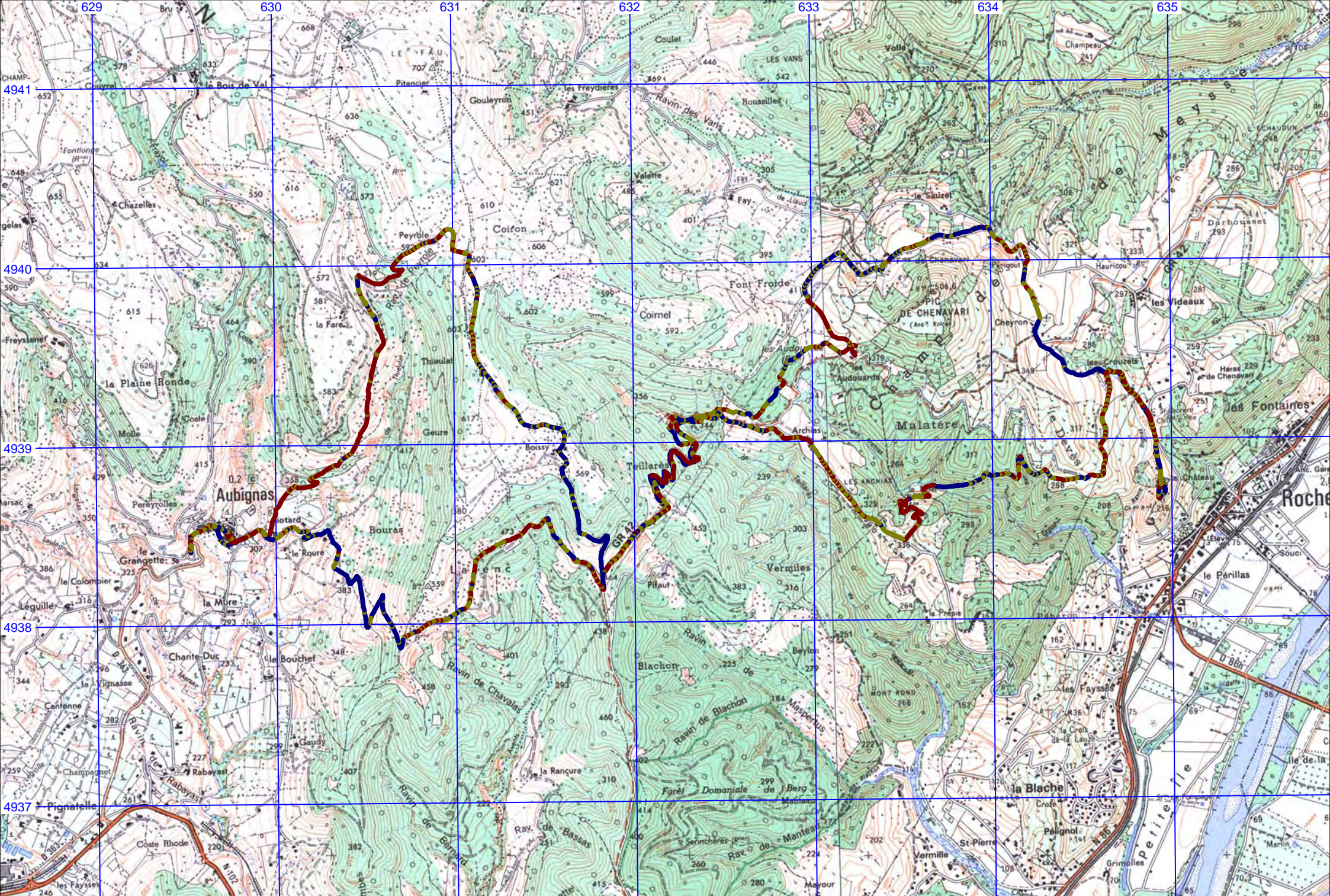
Marches et Rêves

Siège social : Mairie de Ruoms 07120

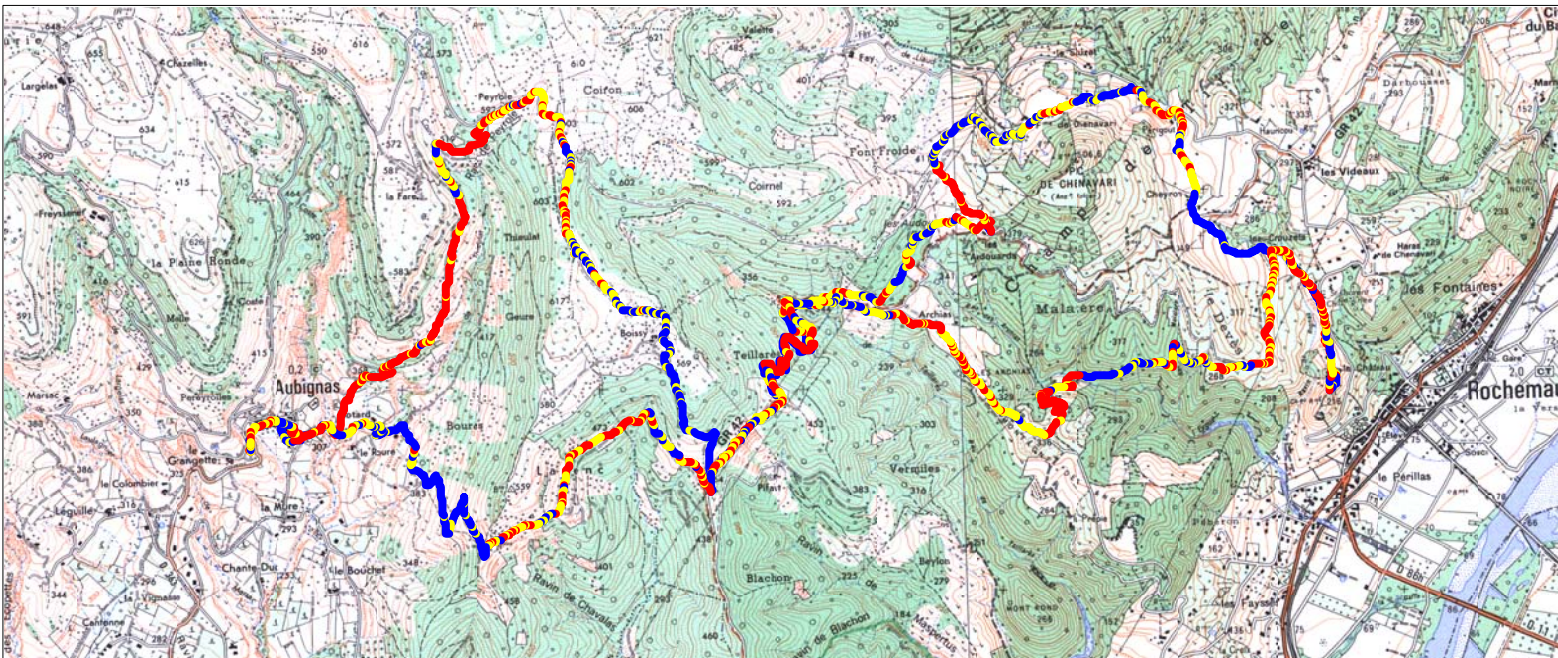
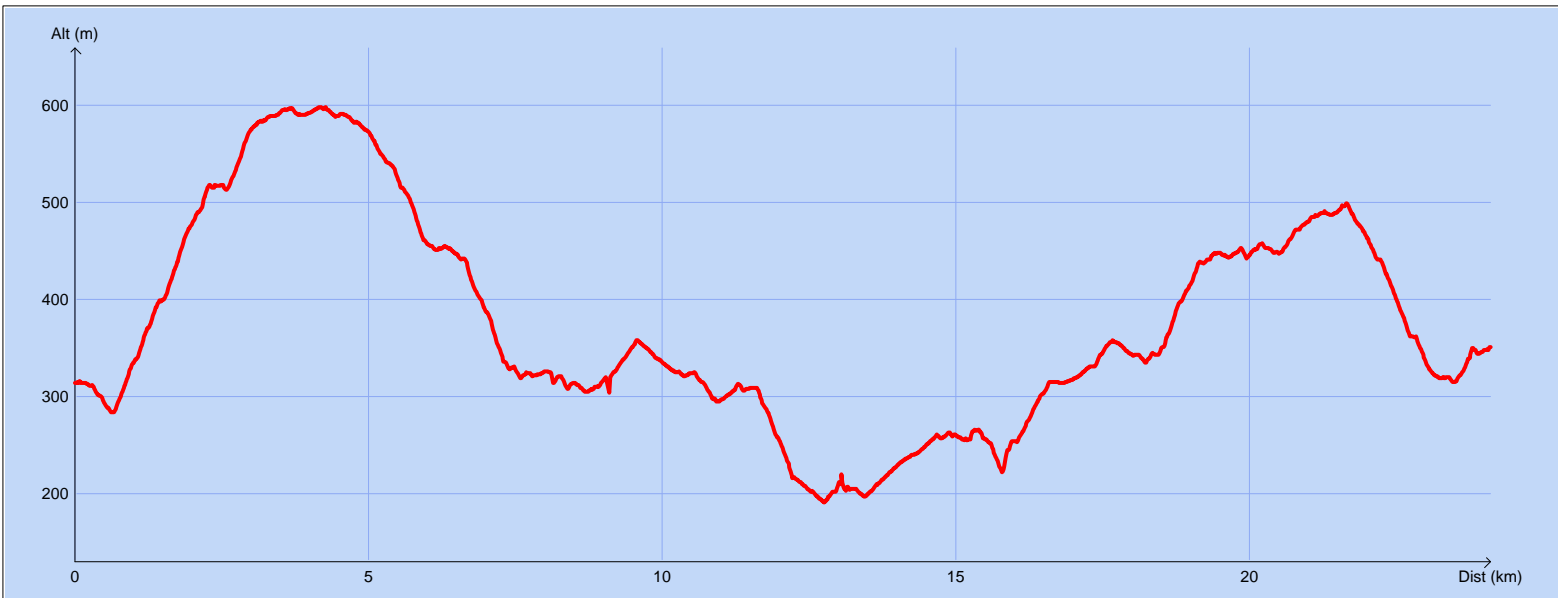


Jeudi 11 octobre 2012

ROCHEMAURE et son château



Tracé : Rochemaure - 11/10/12



Copyright IGN

Distance totale : 24.265 km
Montée : 994 m
Descente : 957 m
Y Minimum : 191 m
Y Moyen : 375 m
Y Maximum : 598 m

Déplacements : 05:40:58
Arrêts : 02:22:22
Heure de début : 08:25:32
Heure de fin : 16:28:52
Amplitude : 08:03:20



Une vingtaine de marcheurs au départ d'Aubignas pour une rando de 25 km à la découverte du château de Rochemaure, sous la conduite d'André COLIN.

Nous découvrons le Coiron en passant par le Ravin de Peyrole et Boissy pour rejoindre le GR42 vers Teillares.



Certains n'ont pas pu résister à la cueillette des champignons. Nos trois « oies blanches » cacardent dans le dos de Gisèle et semblent offusquées à la vue de ce qui dépasse de son sac !!!






Nous continuons notre chemin par Font Froide et les Crouzets avant d'arriver au Château de Rochemaure. Nous serpentons dans les ruelles du vieux village.



L'édifice, construit entre le 12ème et le 14ème siècle sous l'impulsion de François Lambert Adhémar de Monteil, fut la résidence de nombreuses familles seigneuriales dont celles des Adhémar, des Lévis-Ventadour ou des Rohan-Soubise. Abandonné au 18ème siècle, le château de Rochemaure est cependant bien conservé. Les fortifications serpentent encore jusqu'au village et le donjon s'élève à plus de cent mètres. Les vestiges de la forteresse en calcaire et pierres basaltiques du pic de Chenavari témoignent de la puissance de l'ouvrage et impressionnent toujours autant. La vue sur la plaine de Montélimar et sur les ponts suspendus est elle aussi mémorable.



Du château, nous surplombons la vallée du Rhône et voyons au loin le Vercors avec les Trois Becs.



Nous nous éloignons du château en direction de la Montagne des Anges pour rejoindre Aubignas.

Merci à Dédé pour cette belle rando

