

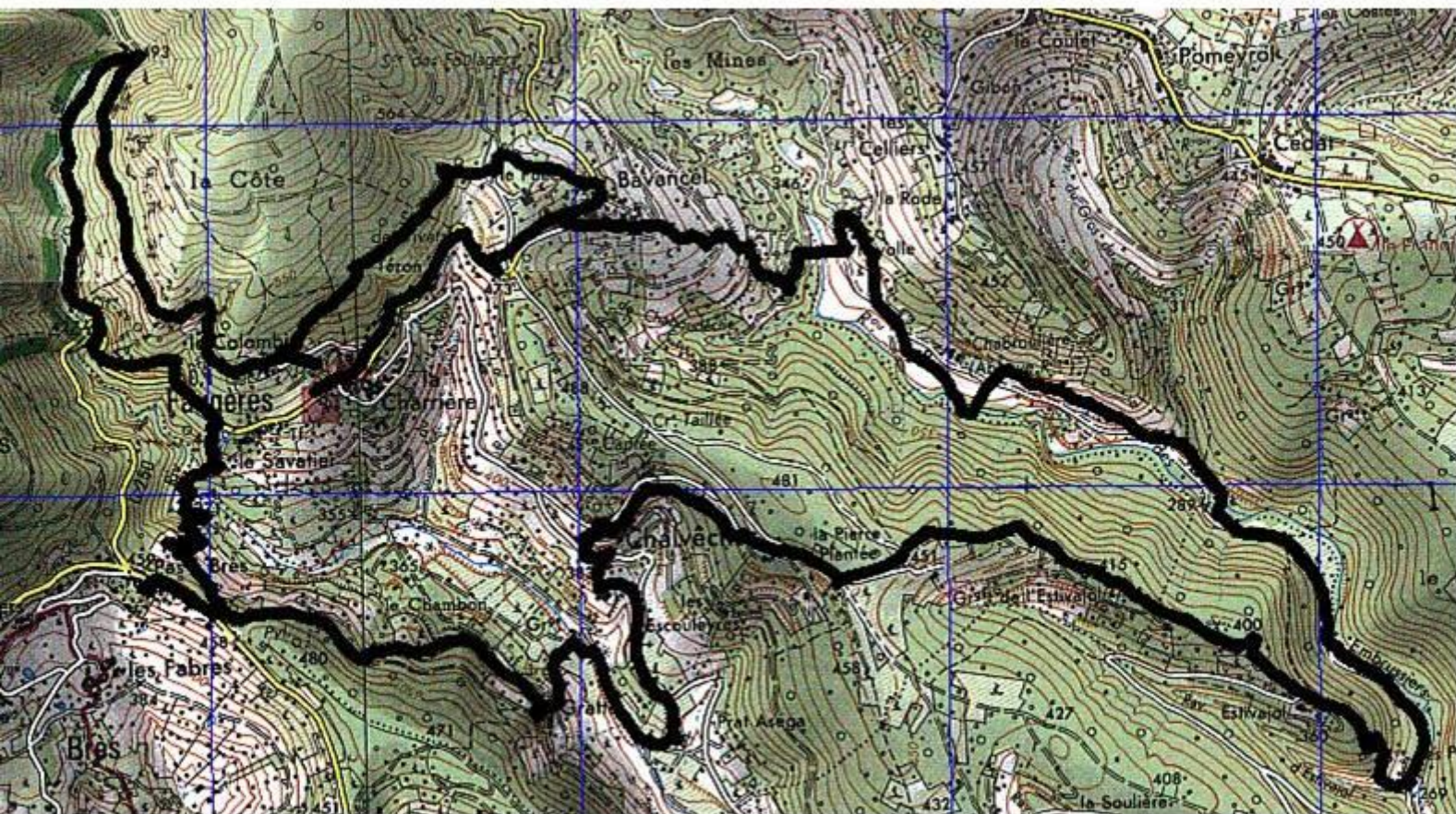
# Marches et Rêves

Siège social : Mairie de Ruoms 07120



**Dimanche 12 Février 2012**

**Faugères**



Tracé : FAUGERE BRES-MNT - 12/02/12



Distance totale

16.451 km

Déplacements

03:55:50

Arrêts

Montée

881 m

Descente

862 m

Y Minimum

275 m

Y Moyen

415 m

Y Maximum

534 m

En ce matin froid (– 8°C à Faugères) mais ensoleillé, nous partons à 14, bien emmitoufflés, pour une balade de 17 km à la découverte du patrimoine autour de Faugères.



Nous prenons la direction du Puech pour revenir vers Le Colombier, faire une boucle vers le Salindres pour ensuite remonter sur Brès que nous voyons de loin dans la brume.




Le Salindres est un ruban de glace où quelques-uns s'aventurent : Robert pour observer des bulles (de gaz de schiste ?) qui remontent à la surface de l'eau non gelée et Gilbert qui veut nous montrer qu'il peut marcher sur l'eau ! Nous observons par ailleurs un phénomène de bulles qui sont prises dans la glace sur plusieurs centimètres – magnifique !



Un grand peintre de ma connaissance, Yankel, m'avait bien dit qu'il était inutile d'essayer de reproduire la nature, car elle est tellement belle qu'aucun ne peut la copier, ni ne peut faire transparaître les sensations qui l'entourent : le vent, la brise, le froid ....




Nous retrouvons le soleil qui, en fin de matinée, nous réchauffe un peu.



Église Saint-Hippolyte de Brès en grès rouge et nous passons devant Le four à chaux. Sylvaine se charge de la présentation.



Nous faisons halte dans le hameau de Gratte, en cours de reconstruction par une association belge s'occupant de la réinsertion de handicapés. Vues de loin, les bâtisses sont impressionnantes.




Puis, nous repartons d'un bon pas et nous nous retrouvons face à Chavêche que nous allons traverser pour rejoindre « la pierre plantée »,





La pierre plantée est un des seuls menhirs connu sur notre terre ardéchoise de mégalithe, qui compte pourtant de nombreux dolmens.

Nous passons devant un ensemble de bâtisses à l'abandon, la Grange de Chabrolières. C'est une ancienne grange monastique, dépendant de l'abbaye des Chambons, située sur le Tanargue. A partir de cette grange, attestée depuis le XIII<sup>e</sup> siècle, l'abbaye cultivait un domaine viticole et assurait la gestion des pâturages nécessaires à la transhumance de ses troupeaux.



De retour aux voitures, et pendant que le soleil est encore présent, nous savourons les bugnes lyonnaises et nous nous réconfortons avec une boisson chaude. Nous avons passé, malgré le froid, une excellente journée.