

Marches et Rêves

Siège social : Mairie de Ruoms 07120

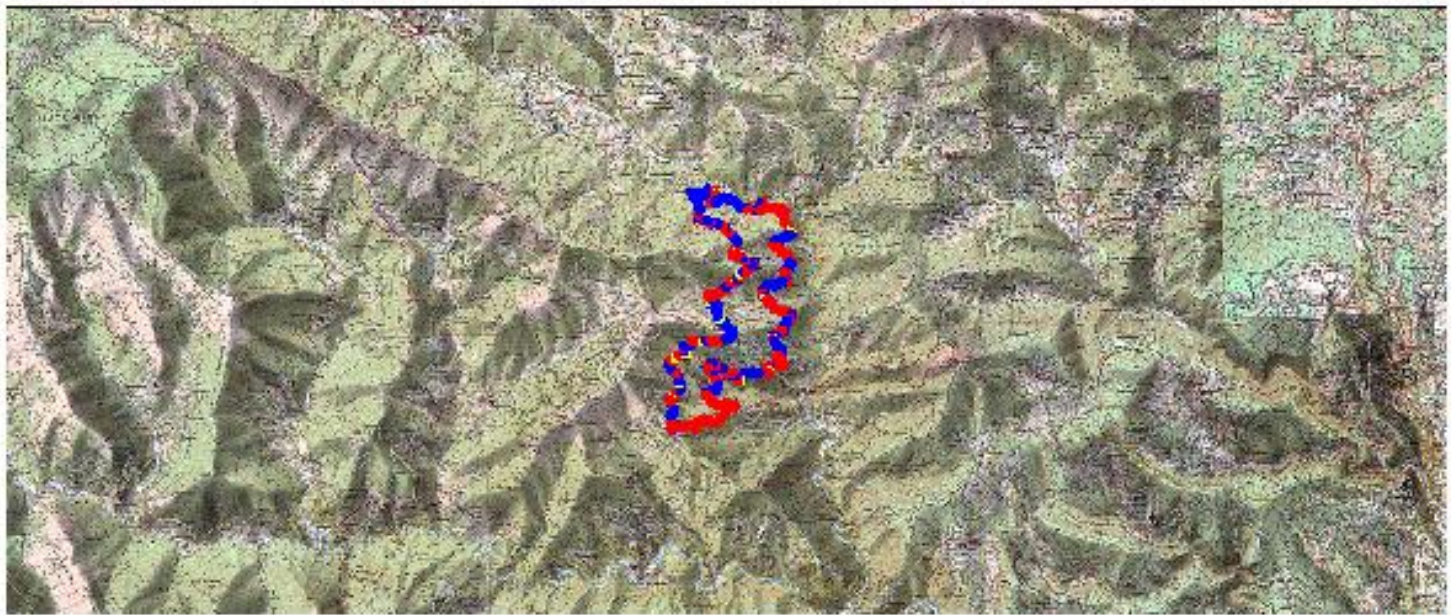
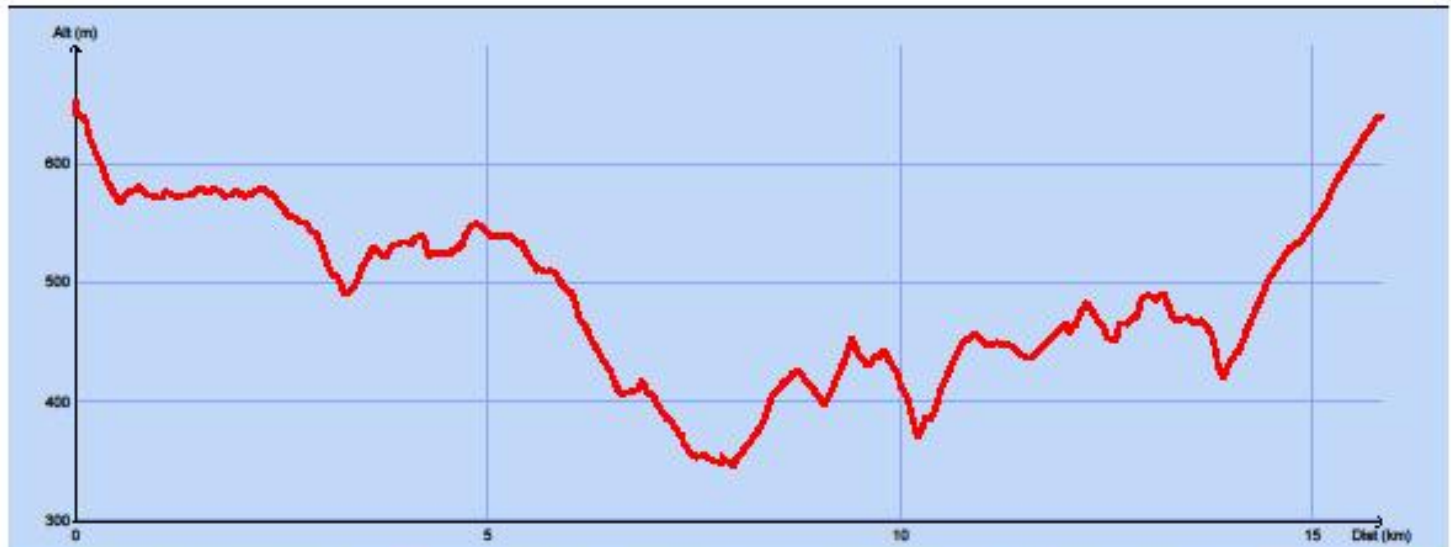


Croix de Chazeaux

Dimanche 12 janvier 2014

BEAUMONT – Le balcon de la Beaume

Tracé : Beaumont 2014



Copyright IGN

Distance totale : 15.956 km

Montée : 730 m

Descente : 734 m

Y Minimum : 345 m

Y Moyen : 487 m

Y Maximum : 652 m

Durée estimée : 05:21:19

Moyenne estimée : 3.0 km/h




Après la présentation du programme par notre équipe d'accompagnateurs et la galette des rois que nous avons partagée jeudi dernier, Jean-Claude nous a donné RV devant la mairie de Beaumont pour cette première rando de l'année.

Nous sommes 15 participants partis de Ruoms dans le brouillard pour nous retrouver à Beaumont sous le soleil. Nous avons de la chance car le temps est idéal pour marcher.



Nous partons en direction de Flacouze et prenons un sentier en pente raide pour rejoindre l'Ouste. Les pierres sont très glissantes vu la pluie qui tombe en abondance depuis fin décembre.



Nous passons près de la Croix de Chazeaux (en page de garde) et traversons notre premier ruisseau pour rejoindre l'embranchement Soubeyrol. D'après Catherine, au terme de la rando, nous aurons traversé 13 fois des ruisseaux.



Nous arrivons à Chamary et les paysages sont magnifiques.



Nous retrouvons la Beaume gonflée d'eau, belle comme on la voit rarement.





Nous traversons le pont pour manger à La Parot près de la route, seul endroit un peu sec et où l'on peut s'asseoir, près de l'arrêt de bus. Heureusement, la circulation en cette saison y est très calme !

Puis nous remontons, d'un pas décidé, sur Peytot, puis La Roche ...



... avant de passer par Flacouze et de trouver la route qui nous ramène sur Beaumont.

A noter que nous avons traversé de belles châtaigneraies très bien entretenues.

Arrivés à Beaumont, nous dégustons la galette restante de jeudi avant de redescendre dans la vallée.

Merci à notre guide et à Gilbert pour les cartes GPS.

