

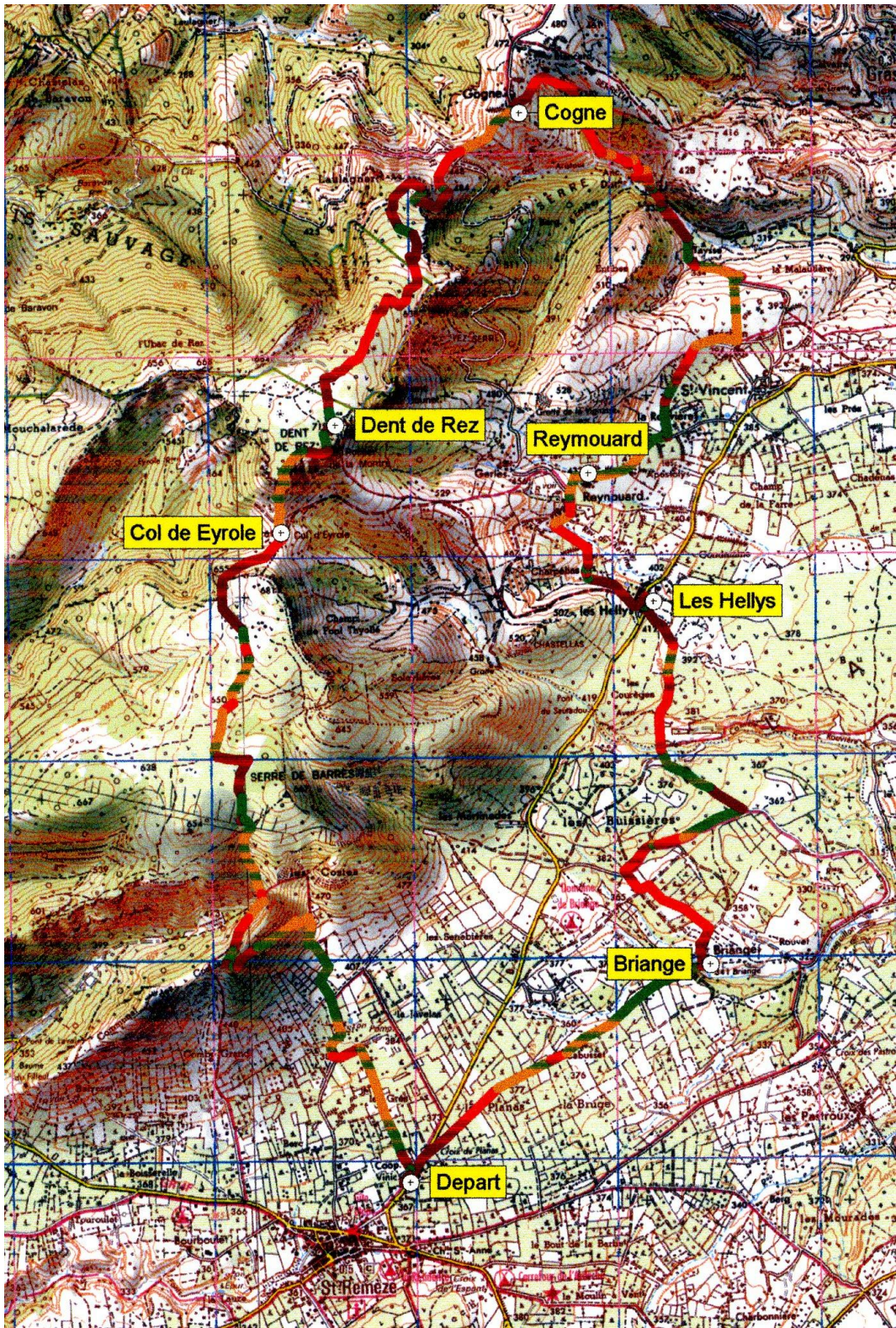
Marches et Rêves

Siège social : Mairie de Ruoms 07120

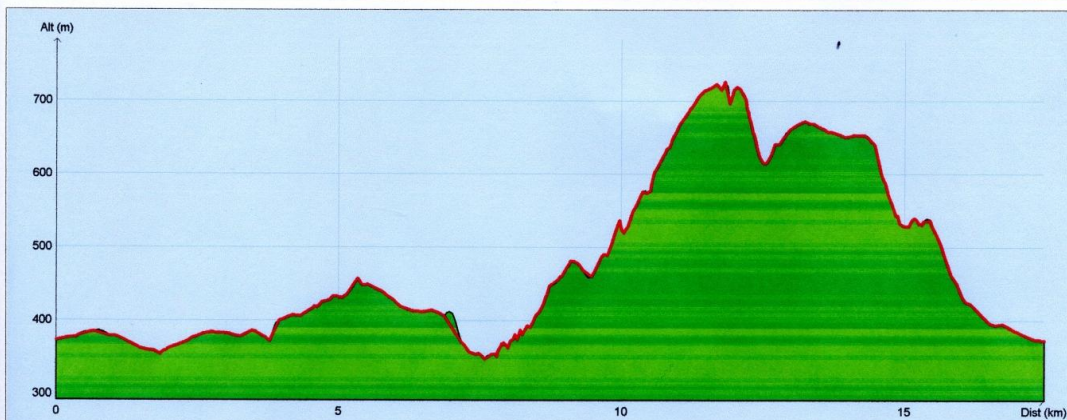


Sortie du 14 Décembre 2010

La Dent de Rez



Tracé : DENT DE REZ



Distance totale	: 17.575 km
Montée	: 696 m
Descente	: 696 m
Y Minimum	: 348 m
Y Moyen	: 477 m
Y Maximum	: 726 m



**Nous étions 17 courageux
en ce matin frileux (-4) à
parcourir le plaine des Gras
à travers lavandes et vignes**

**Pour gravir
La Dent de Rez
(719m)**



Par une belle vallée en direction de Gogne



**Prendre des forces au soleil
pour gravir des sommets**



**Atteindre
le but**

**Et repartir vers le
Col de Eyrole**




Mais Claude est inquiet la descente est sportive



**La pause repas est :
Confortable
Ensoleillée
Conviviale
On parle d'Amsterdam!!**

**Et André se met en vitrine
le président n'en revient pas**



Le panorama est magnifique



Retour vers Saint Remèze