

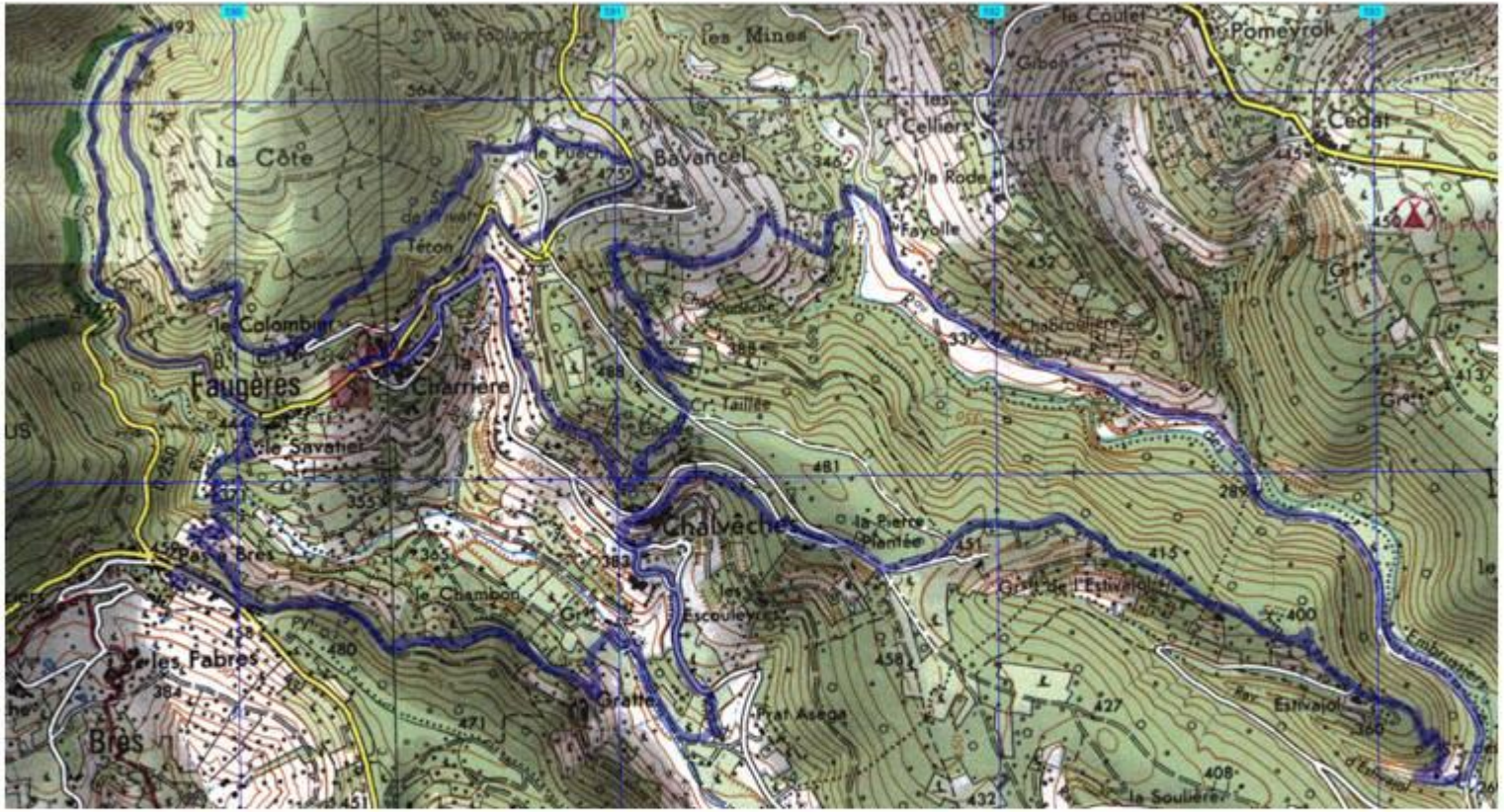
Marches et Rêves

Siège social : Mairie de Ruoms 07120



Mardi 16 décembre 2014

FAUGERES



Tracé : FAUGERES - 16/12/14



Distance totale

17.915 km

Déplacements

04:20:54

Arrêts

02:28:20

Heure de début

09:17:24

Heure de fin

16:06:38

Amplitude

06:49:14

Montée

828 m

Descente

826 m




Au départ de Faugères, nous sommes 14, l'air est doux et la bonne humeur était au rendez-vous dès le parking de Ruoms.


La dernière fois que nous avons fait cette rando (en février 2012) nous étions 14 également, mais tous emmitouflés, car il faisait très froid.



Jean-Claude nous guide tandis que Robert fait, comme souvent, le serre-fil.



De l'autre côté du vallon, la vue est belle et nous apercevons Brès en premier plan.



Le Salindres cette année n'est pas gelé comme en 2012.

Gilbert n'avait même pas réussi à faire fondre la glace. Il n'était pas le plus lourd d'entre nous mais tout de même !! Quand je vous disais qu'il faisait froid





Qu'est-ce qu'ils comptent tous les 4 ?



Église Saint-Hippolyte de Brès en grès rouge puis nous passons devant le four à chaux



Il y a 2 ans, la partie basse à gauche de Gratte n'existait pas ; ce hameau a changé de mains et de but paraît-il.



Après avoir traversé le village de Chavêche, et avant d'arriver à la pierre plantée, nous avons fait halte ici, au soleil, pour le pique nique,






Gisèle et Claude testent la pierre plantée pour refaire le plein d'énergie, ... puisque pour la fertilité, c'est trop tard.

L'Ardèche, terre de mégalithe, compte de nombreux dolmens, alors que cette pierre plantée est le seul exemple connu.

Puis c'est la Source du Picou, bien canalisée.



Avant de suivre une piste qui nous mène à la Grange de Chabrolières



Cette ancienne grange monastique, attestée dès le XIIIème siècle, commence à subir les outrages du temps. La maladie de la pierre sévit à plusieurs endroits sur ses murs.



Vue sur Faugères et belle lumière sur le village de Destel, puis c'est le retour sur Faugères.



Nous avons fait une belle balade de 18km avec 830m de dénivelé. Bonne journée.
Merci à Jean-Claude ainsi qu'à Jean-Claude Lemaire qui avait fait la reconnaissance avec lui.

