



Marches et Rêves

Siège social : Mairie de Ruoms 07120

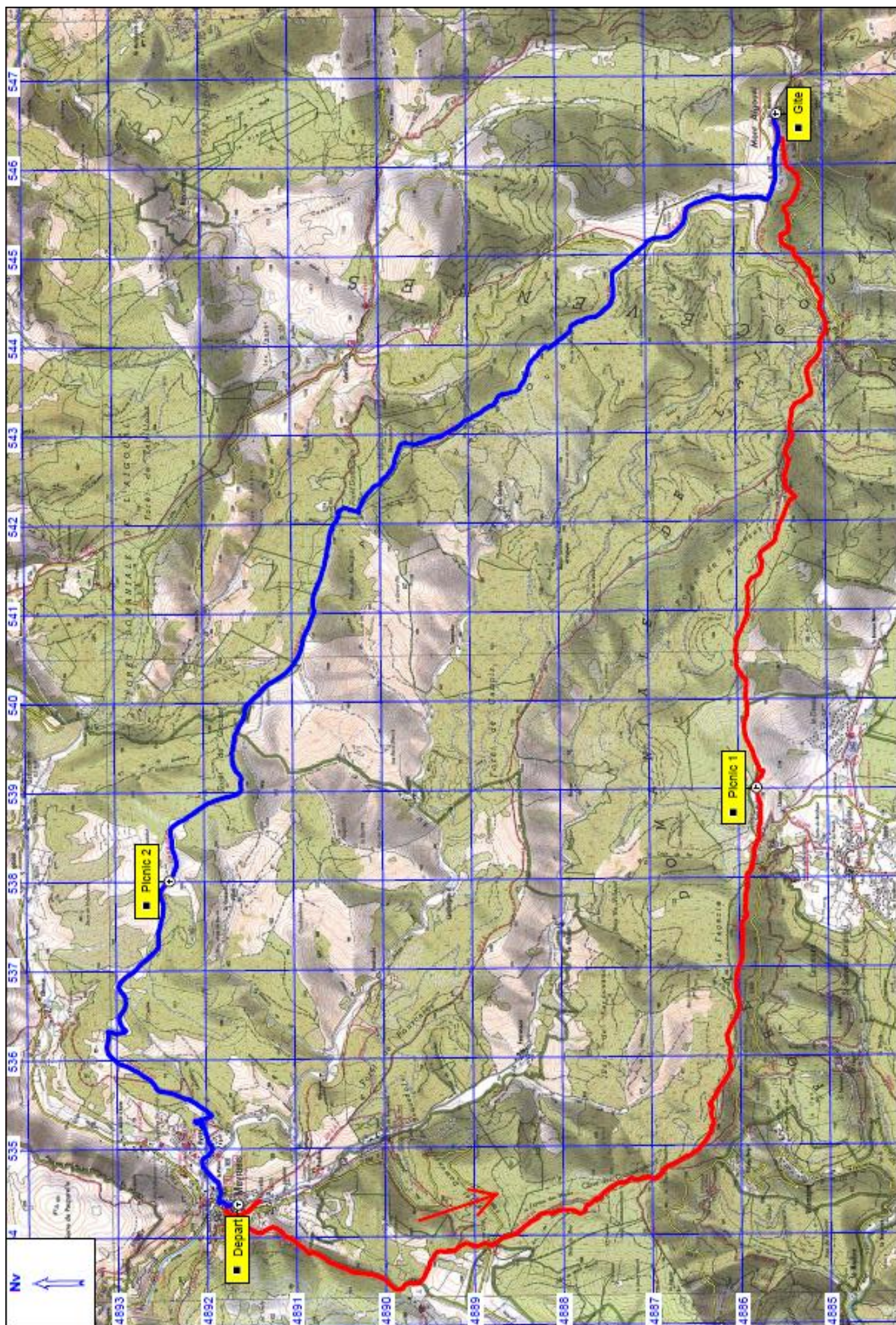


Le Mont Aigoual dans tous ses états en quelques heures



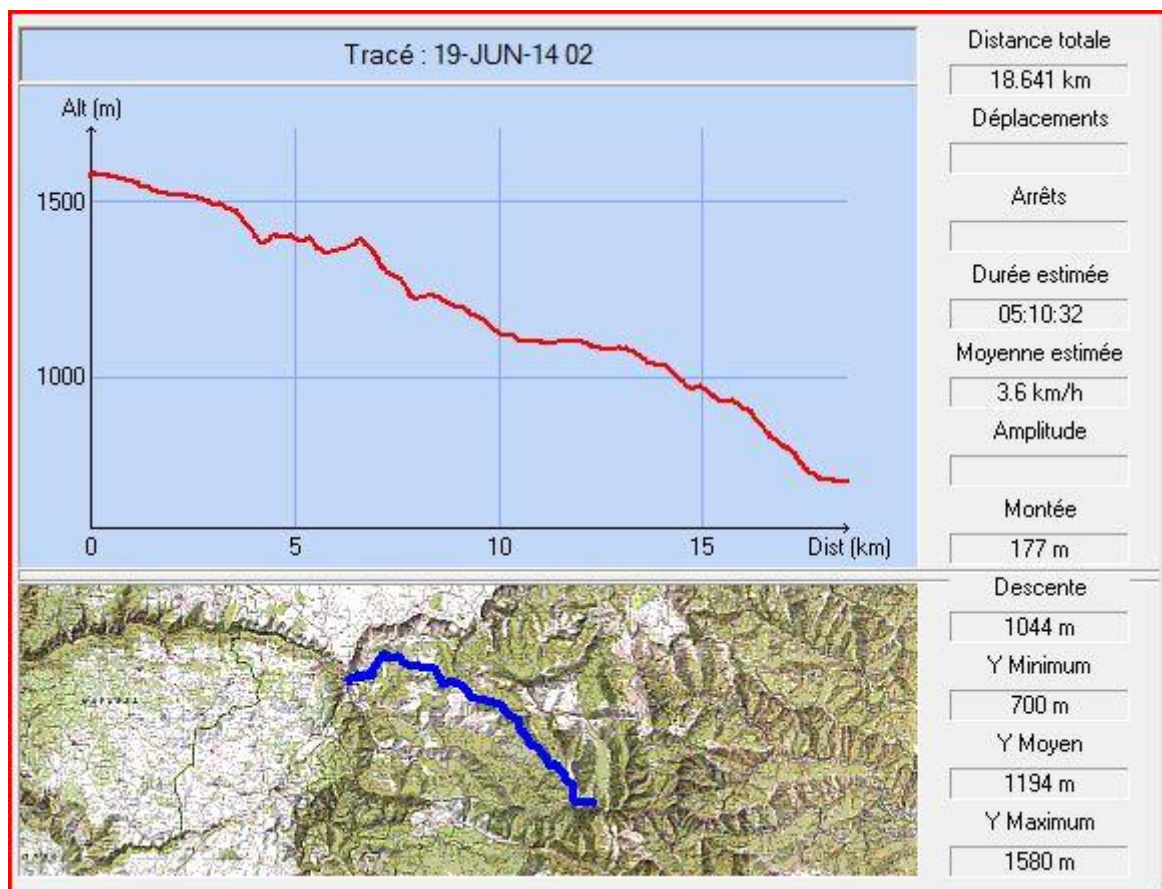
17 au 19 juin 2014

Mont AIGOUAL



CartoExploreur 3 - Copyright IGN - Projection Lambert II étendu / NTF - Echelle 1:50000 - Grille UTM / WGS84

© FFRP pour les itinéraires et sentiers de randonnée GR®. GRP®, PR®





Le 17 au soir, nous sommes 13 à nous retrouver à Meyrueis (767m), puis au gîte de la ferme de Marjoab, à quelques km de là.
Nos 3 femmes célibataires ont pris tout de suite de l'altitude en mezzanine.



Sur les instructions de Dédé, nous avons apporté tout ce qui était nécessaire pour le petit-déj. et Paul et Chantal se sont levés très tôt pour tout préparer.



Le 18 au matin, nous prenons les voitures à 7h et descendons à Meyrueis, d'où nous démarrerons notre rando par le GR6.
Nos animateurs, carte et GPS en mains, vont remplacer Claude qui, juste avant de partir, a eu un décès dans sa famille qui l'empêche de se joindre à nous. Nous sommes de tout cœur avec lui et Martine.



Alors Marie, faut-il aller en Lozère ou dans le Gard ?

Ce sera la Lozère. C'est le chemin prévu par Claude.

Quant aux autres filles, elles ont l'air indifférentes à la question !!



Tout au long du parcours, nous avons de très belles vues et les fleurs sont en pleine floraison.
Nous passons par la pierre plantée.



Mais Paul, où vas-tu tête baissée ; reviens, c'est de l'autre côté !



A la croix de fer (1178m)






Le casse-croûte au milieu des genêts et ce sera seulement un petit repos : en effet, Jean-Claude nous presse à repartir car le temps s'alourdit et les nuages arrivent.

Et nous suivons sans discuter !!!



Tout le monde est prêt pour la photo, mais, désolée Maryse, ce n'est pas vous que je veux photographier mais le vieil arbre derrière vous.





Depuis le départ, nous suivons le GR6 – Nous passons au col de la Caumette (1459m), puis arrivons au col de Prat Peyrot .

Et vers 15h, nous sommes au sommet de l'Aigoual (1565m). Le temps de s'installer, de boire une bière et voilà une bonne averse. Il est 16h env. et nous remercions Jean-Claude de nous avoir bousculés car nous avons échappé à la pluie. Après la douche, nous avons tout le temps pour voir le musée très intéressant de la météo et discuter avec le technicien.

En voilà une, puis deux



Et 3, et 4, 5, 6, 7,



Le « chauffeur de plats » du gîte nous sert un bon repas et puis il n'y a rien d'autre à faire qu'à aller au lit. Certains sont sortis pour marcher un peu dehors mais ils ne s'attardent pas, il ne fait pas chaud.



Ce matin Chantal s'est levée à 5h pour prendre le lever de soleil (en 1^{ère} page).

En ce jeudi 19, nous démarrons à 7h 45 sous un beau ciel tout bleu. Et c'est parti pour 19 km pour redescendre à Meyrueis.



En chemin, Hélène et Charles identifient la doronic, les orchidées, asters, gentianes et bien d'autres encore.



Nous retrouvons le sourire de Raymonde qui revient après quelques semaines d'absence dues à un poignet cassé. Nos amies qui l'entourent ne sont pas en reste, question sourire !!!



Nous suivons le GR60, puis GR6B, traversons la Réserve Biologique Intégrale de la Brèze, puis la Serre du Devès avant le col de Bès (1230m). Nous longeons la forêt du Grouzet avant d'arriver sur les hauteurs à l'est de Meyrueis.



Marie et Charles aiment vivre dangereusement. Ils se risquent sur la plate forme au-dessus du vide.



C'est l'arrêt casse croûte avec vue, avant d'arriver à Meyrueis, de boire un pot et de rentrer. Merci à Jean-Claude et ses assistants Gilbert et Paul, à Dédé, toujours immobilisé, qui a réservé les gîtes et resto et à Chantal et Paul.





C'était une très plaisante rando, moins difficile que celle que nous avons faite en mai 2008, où nous étions montés à l'Aigoual par les 4000 marches. Merci à Claude pour ce nouvel itinéraire.

