

Marches et Rêves

Siège social : Mairie de Ruoms 07120



Mont Viso 3841 m

Son versant italien est proche du Val du Po et de la vallée de Varaita
Son versant français est proche de la haute vallée du Guil

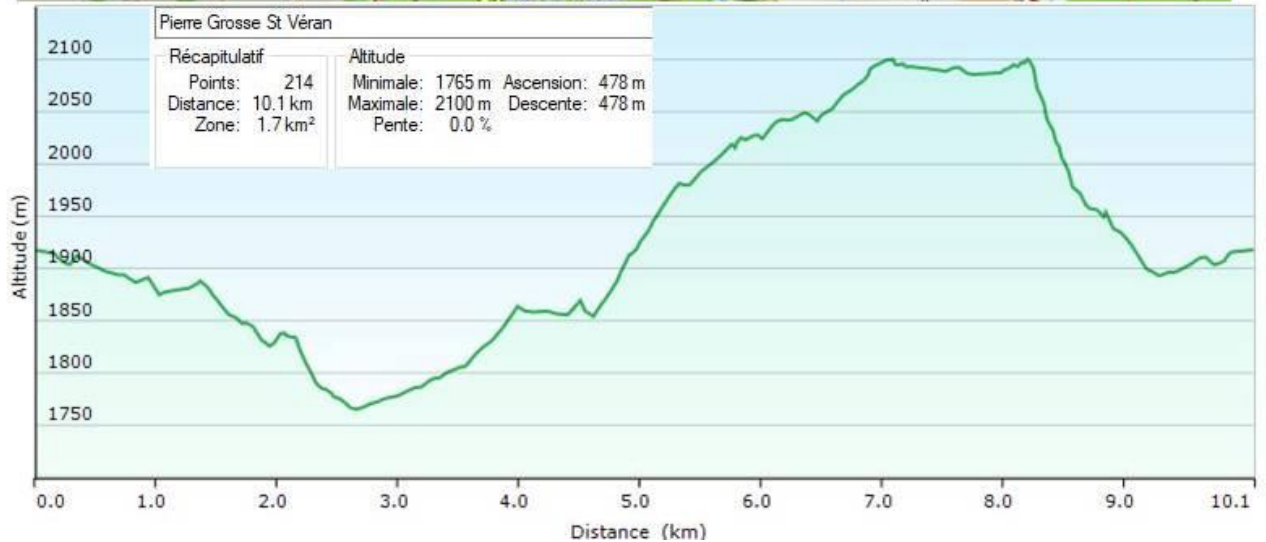
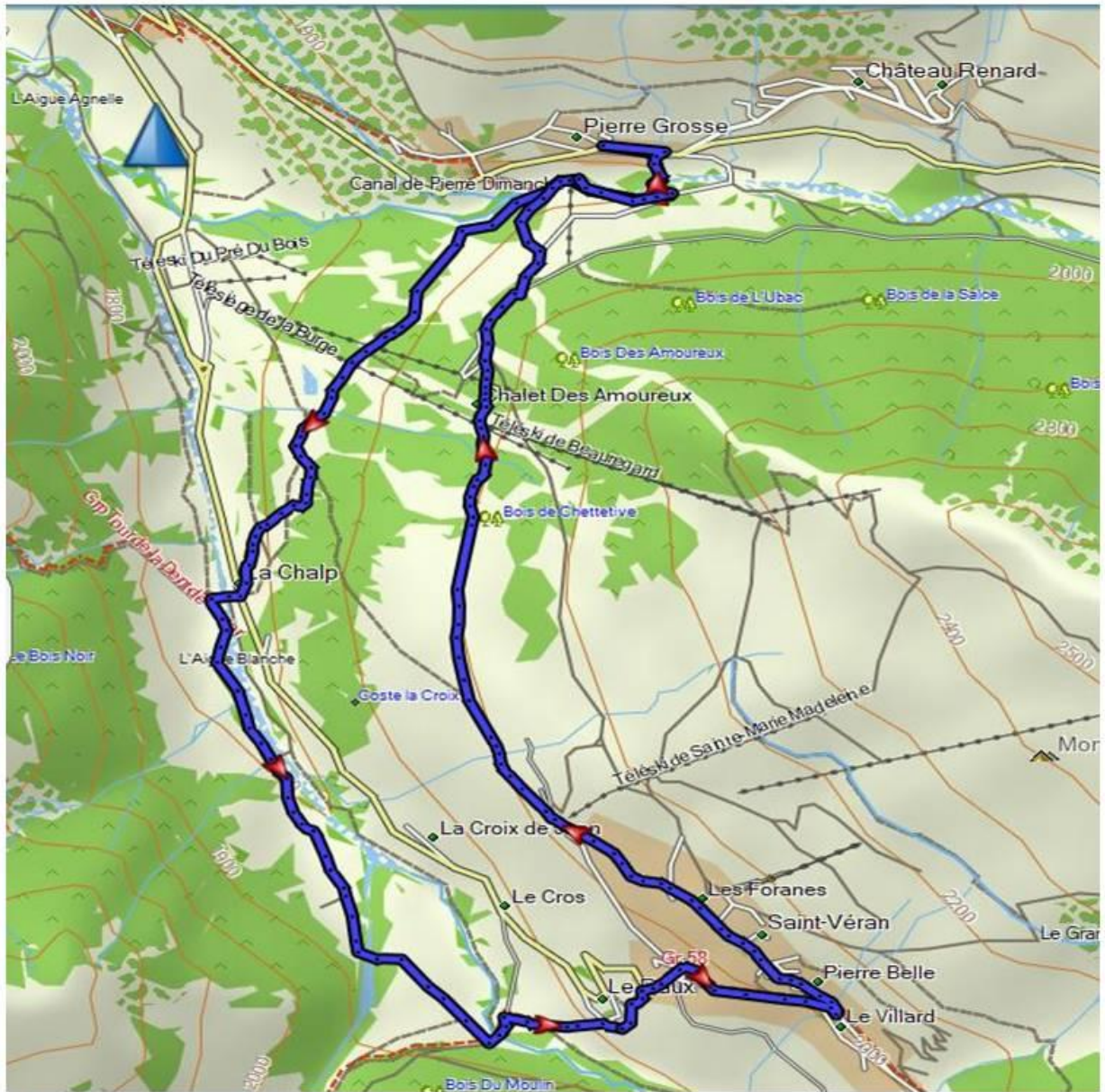
19 06 2018



18 au 23 juin 2018

QUEYRAS 2/2

Pierre Grosse St Véran





Pour ce 4^{ème} jour de rando, Jean-Claude Lanno et André Vaillier nous réservent une randonnée découverte ... et à 17h, RV salle TV pour le foot.

Ce matin, sans s'être concertés, nos trois larrons ont mis les bons maillots pour encourager à leur façon la France contre le Pérou.

Depuis 2 jours, Gaby nous rackette de 2 € pour jouer un loto sportif. Et si l'on perd, est-ce qu'il nous rembourse ?

La suite nous prouva que non.



Nous passons Molines et démarrons du parking de Pierre Grosse.





Nous arrivons à La Chalp et ses chalets en bois typiques du Queyras, lieu de pèlerinage pour les Vaillier qui y ont passé des vacances il y a ... quelque temps.



Nous traversons le pont sur l'Eygue Blanche et poursuivons en direction de St Véran.



Le pic de Rochebrune 3321m
Identifié par notre ami Didier

Nous atteignons St Véran, les yeux pleins de ces beaux paysages de montagne et de ces prés couverts d'une infinie variété de fleurs aux multiples couleurs.



Quelques images de St Véran



Ses maisons typiques.



Toits en lauzes,
Toits en bois

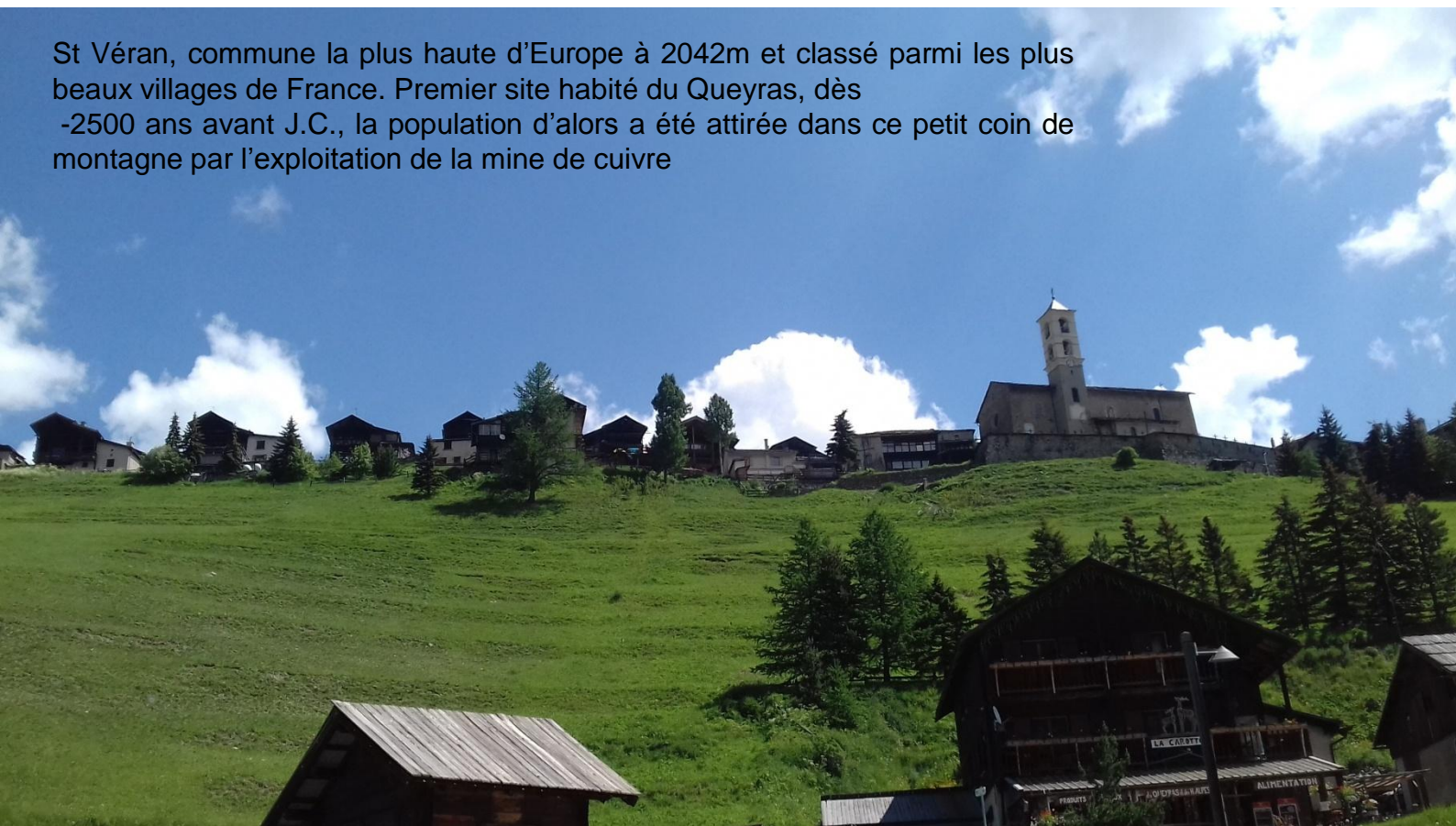


Ses fontaines

Le petit cimetière attenant à l'église avec ses simples croix identiques, en bois, qui semblent typiques du Queyras puisque nous les avons vues à d'autres endroits.



St Véran, commune la plus haute d'Europe à 2042m et classé parmi les plus beaux villages de France. Premier site habité du Queyras, dès -2500 ans avant J.C., la population d'alors a été attirée dans ce petit coin de montagne par l'exploitation de la mine de cuivre



Après avoir mangé à la sortie de St Véran, nous redescendons par une petite route tranquille, l'oratoire de la Ste Vierge et le Bois des Amoureux. 11 km et 400m de dénivelé pour cette belle sortie.

Puisqu'il est encore tôt, Jean-Claude propose qu'on prenne les voitures pour monter au col Agnel qui est ouvert depuis quelques jours seulement.



Les nuages sont pratiquement toujours bloqués côté italien.

Ci-dessus, vue depuis le col Agnel à 2744m ; l'une des 3 portes du Queyras et la seule depuis l'Italie. Col ancestral entre la France et l'Italie.

A gauche, Le pain de sucre du Queyras -3208m- que Jean-Claude aurait proposé aux plus aguerris mais qui est impraticable cette année.

Ci-dessous, Jean Claude est tellement content de revoir le Queyras et de vous le faire partager qu'il se prend pour le roi des montagnes !!!



Cyclistes et motards se font un plaisir de gravir le col Agnel
Ici la fameuse moto Royale Enfield !!



Pendant ce temps-là, Gisèle fait prudemment son chemin depuis Ceillac et a suivi le



Le cairn inverse




Les champignons, la tortue, l'oiseau au nid ...




Le temps de rejoindre Ceillac, de prendre une douche et à 17h, quelques-uns sont déjà devant la TV. Heureusement, la France a remporté son match, tout le monde est content.

Vendredi 22 juin – Le petit et le grand belvédères du Mont Viso

Pour finir la semaine, Jean Claude et Dédé ont préparé 2 niveaux de randos. C'est Dédé qui conduira celle qui monte aux belvédères du Mont Viso. A voir de nombreuses marmottes sur le parcours et le Mont Viso en apothéose.



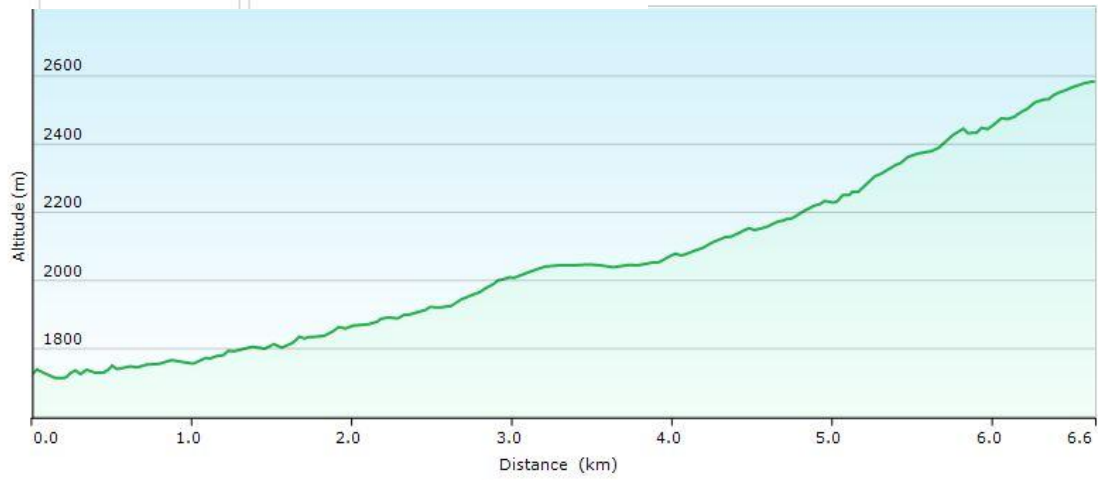


En descendant de Ceillac, nous croisons un troupeau de moutons qui monte en estive.

Pour finir la semaine en beauté, Jean-Claude nous a réservé une rando un peu plus difficile sur le massif du Malrif.

Abriès Lac Malrif Trace Allé

Récapitulatif		Altitude	
Points:	153	Minimale:	1714 m
Distance:	6.6 km	Maximale:	2584 m
Zone:	0.7 km ²	Ascension:	1003 m
		Descente:	147 m
		Pente:	12.9 %



Objectif : le lac du Grand Laus dans le massif du Malrif


Nous sommes 12 et allons jusqu'à Abriès ; nous empruntons ensuite la route du Villard, très étroite, pour rejoindre un petit parking, départ de notre rando à 1730m.



Ici, les moutons sont déjà arrivés en estive et 4 ou 5 patous surveillent le troupeau. Nous passons très tranquillement auprès d'eux sans faire les fiers !

Nous suivons le GR 58 qui fait le tour du Queyras.

Nous passons par le hameau du Malrif 1841m et poursuivons jusqu'aux Bertins en suivant le torrent Malrif.





Jusque là, la montée était régulière et paisible, mais nous grignotons un peu car nous voici au pied du mur : nous devons traverser le petit névé et aller jusque là-haut, ... alors qui va piano va sano !



Chacun son rythme par groupe de 2 ou 3 et petite pause à mi pente.





Au détour du chemin, on est presque surpris d'être arrivé ! Mais oui le lac du Grand Laus 2580m est bien là !



A notre arrivée, le lac est enneigé jusqu'au bord mais le vent s'est un peu levé et quelques instants plus tard, la petite couche de glace a été repoussée au milieu du lac.





Une dernière photo du trio d'hier et puis on attaque la descente.



Françoise nous dit qu'après cette montée, elle a les jambes en chamalo, mais elle assure !

Nous revoilà aux Bertins, fiers de nous finalement !

Encore un petit coup d'œil à ce beau paysage.



Par le plus grand des hasards, les deux équipes se retrouvent à l'endroit de l'éboulis d'Abriès et nous nous arrêtons tous à Aiguilles pour boire une mousse ou manger une glace à l'ombre des parasols. Sympa !





Au retour, après avoir pris ma douche, je regardais le paysage de mon balcon et j'ai vu le troupeau du matin traverser Ceillac pour monter dans notre direction, de l'autre côté du VVF.

Je suis vite redescendue pour voir le troupeau de plus près ... et le beau berger ! La belle bergère conduit le troupeau devant.

Quelques instants plus tard, nous nous retrouvons tous sur la terrasse où Chantal et Paul nous offrent le champagne. Un grand merci à eux.



Notre Présidente remercie Jean-Claude et Dédé, initiateurs des circuits et organisateurs au jour le jour, ainsi que les participants pour leur bonne humeur. En effet, le niveau des randos s'est élevé au fur et à mesure des jours et c'était bien confortable. Merci à Robert qui a fourni les traces GPS des circuits.

Nous avons passé une semaine magnifique, le beau temps ayant amplement participé à cette réussite, ce qui n'était pas encore acquis la semaine dernière !

Nous garderons un excellent souvenir de cette semaine finalement trop courte ; nous commençons juste à être au top de notre forme !



Après le repas, nous suivons Gisèle qui connaît maintenant Ceillac comme sa poche ! En effet, nous n'avons pas encore pris le temps de visiter le village.



Et puis, pour finir, je ne résiste pas au plaisir d'ajouter une belle photo du lac du Malrif prise par Jean Claude qui est monté plus haut. Ce lac est certainement le plus beau des Alpes.

