

# Marches et Rêves

Siège social : Mairie de Ruoms 07120

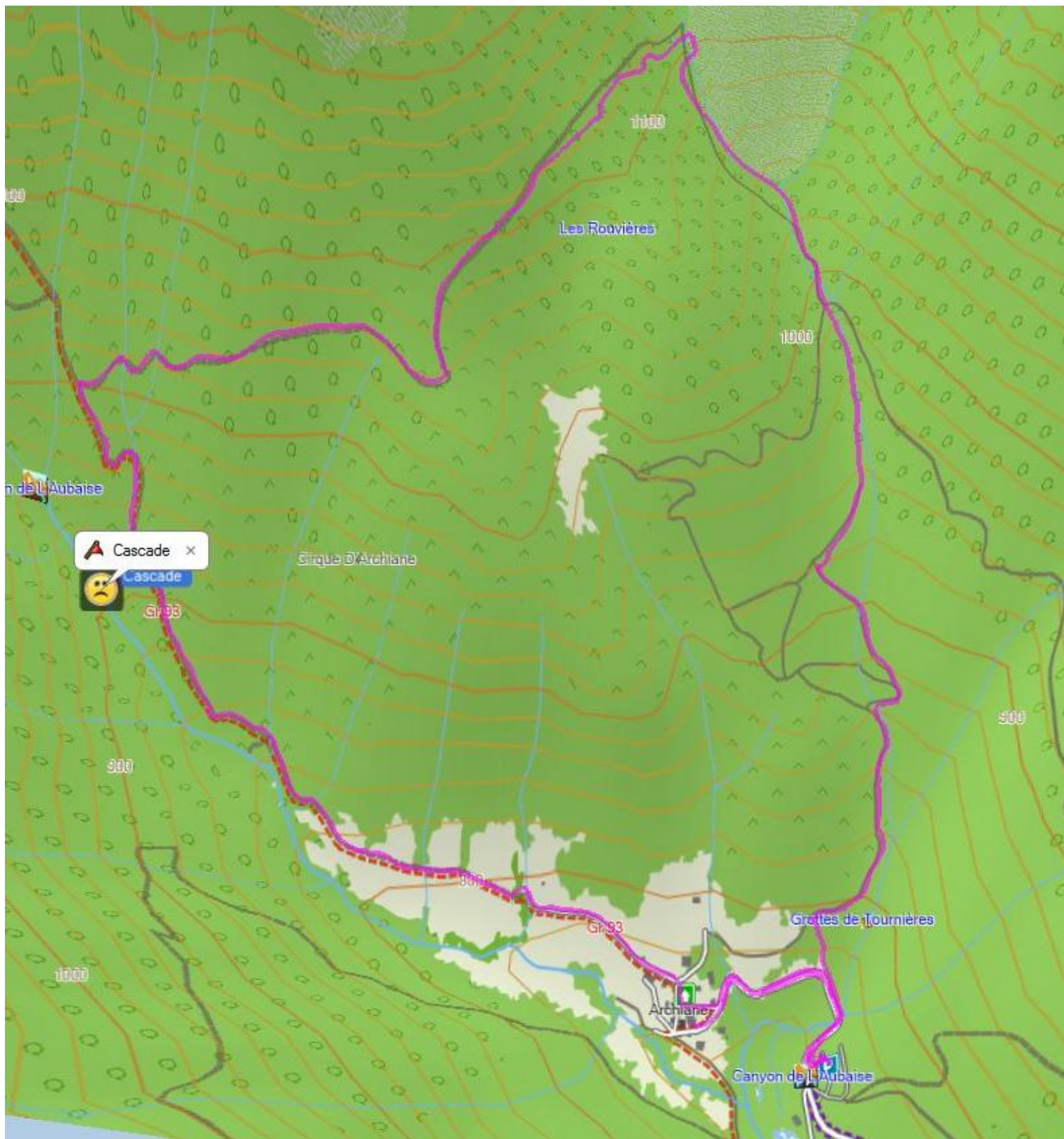


Cirque d'Archiane  
1 et 2 Juin 2017

18 participants pour cette sortie de deux jours dans le Vercors au départ du refuge d'Archiane.

Jeudi 1 juin : petite randonnée de mise en jambes au départ d'Archiane

Vendredi 2 juin : une très belle sortie depuis La Fontaine des Prêtres dans le Vallon de Combau



ARCHIANE 1		Magenta	
<b>Récapitulatif</b>	<b>Heure</b>	<b>Vitesse</b>	<b>Altitude</b>
Points: 484	Temps écoulé: 3:03:43	Moyenne: 1.95 km/h	Minimale: 669 m Ascension: 508 m
Distance: 6.0 km	Temps de déplacement: 1:52:15	Vitesse moyenne déplacement: 3.19 km/h	Maximale: 1142 m Descente: 392 m
Zone: 0.9 km <sup>2</sup>	Temps d'arrêt: 1:11:28	Minimale: 0.0 km/h	Pente: 1.9 %
		Maximale: 7 km/h	

La deuxième sortie va nous permettre de découvrir un panorama super sur le Mont Aiguille et le Grand Veymont.

Nous quittons le gîte vers 8h pour un trajet en voiture jusqu'à La fontaine de Prêtres au fond du Vallon de Combau.

Une voiture est laissée à un carrefour de piste, si le temps est clément et sans risque d'orages nous reviendrons à travers champs direction la Croix de Lautaret ,le Gouffre de Nouvelet et le Pré de Toine.

Une difficulté de localisation et une météo incertaine nous invitent à faire le trajet en aller retour jusqu'au Pas de l'Essaure puis à rejoindre nos véhicules par les quatre Têtes, un beau parcours en crêtes



ARCHIANE2

ARCHIANE2 x  
Magenta

Récapitulatif

Points: 1108  
Distance: 12.0 km  
Zone: 0.5 km²

Heure

Temps écoulé: 5:58:42  
Temps de déplacement: 3:26:14  
Temps d'arrêt: 2:32:28

Vitesse

Moyenne: 2.00 km/h  
Vitesse moyenne déplacement: 3.48 km/h  
Minimale: 0.0 km/h  
Maximale: 6 km/h


Altitude



Minimale: 1399 m Ascension: 580 m  
Maximale: 1877 m Descente: 520 m  
Pente: 0.5 %

## Jeudi 1 juin

Départ vers 13h. Après quelques heures de voiture, un rapide pique-nique et une chaleur étouffante, qu'elle est dure cette première montée dans le cirque d'Archiane. Un petit détour de quelques minutes nous conduit à une cascade !!!!! il doit en exister de plus importantes dans le Vercors.

Nous atteignons enfin un sentier en balcon bien agréable et frais qui nous reconforte avant de redescendre dans la vallée car l'orage menace et rejoindre notre gîte





**Vendredi 2 juin**

**Une très belle randonnée qui nous amène au Pas de l'Essaure à travers les champs de troles pour admirer le Mont Aiguille et le Veymont.**







**Merci à André Vaillier pour avoir organisé et encadré cette belle sortie**

