

# Marches et Rêves

Siège social : Mairie de Ruoms 07120



## Sentier des Lauzes

21 Mars 2017



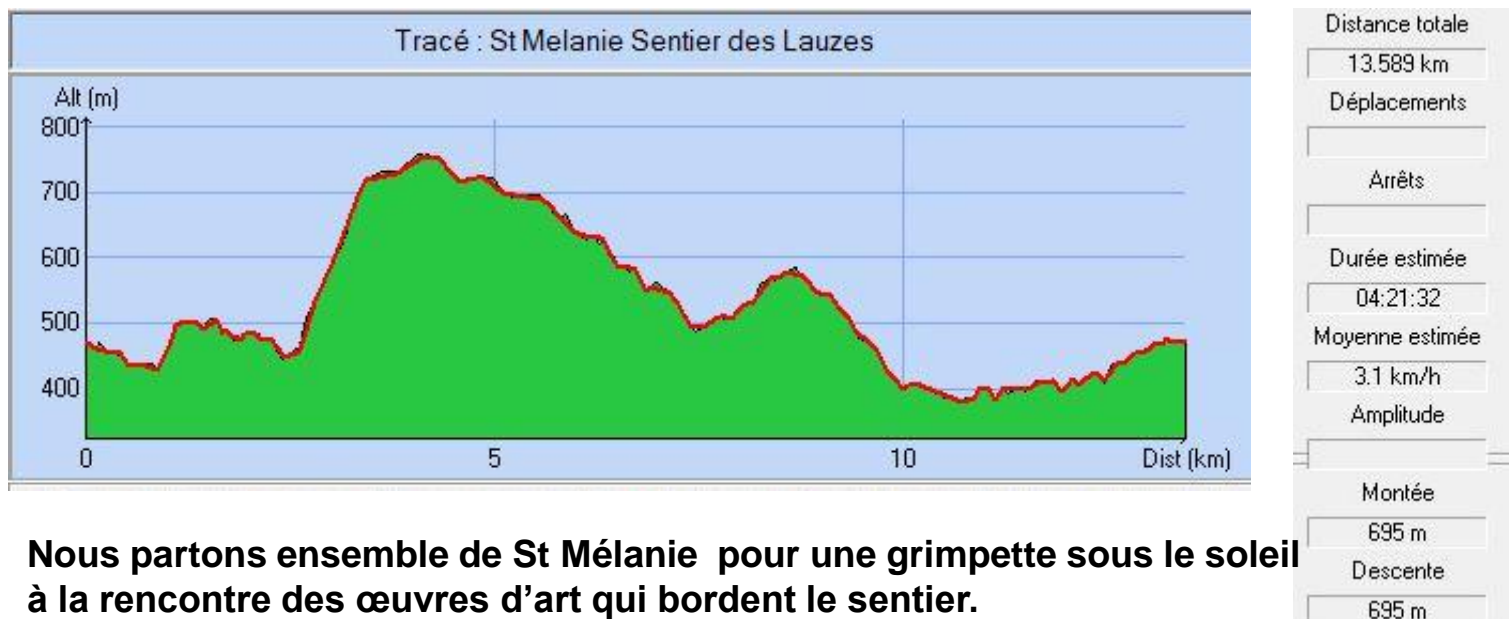
**Nous sommes 22 au départ de St Mélanie pour faire le sentier des Lauzes dont la particularité est d'être bordé d'œuvres d'artistes venus en résidence.**

**La sortie est prévue en deux parties.**

**Une première partie de St Mélanie jusqu'à la Chapelle St Régis retour par Dompnac avec une visite au village miniature du Ron des Fades longue de 14km pour 700m de dénivelé**

**La seconde partie s'augmente d'une boucle de 8km et 600m de dénivelé qui monte au Sommet du Cheylard et revient par Pourcharesse**



## Première partie



**Nous partons ensemble de St Mélanie pour une grimpette sous le soleil à la rencontre des œuvres d'art qui bordent le sentier.**

**Maison typiquement Cévenoles, faysses plantées de vignes se succèdent**





### Œuvres d'art Temporaires



**L'ÉCHAPPÉE, ATELIER REFUGE**  
 LIEU DE CRÉATION POUR VIVRE ET PENSER LE PAYSAGE

L'association a profité d'une ancienne grange en ruine sur une parcelle autrefois plantée de vignes et de châtaigniers pour construire un atelier d'artiste dont l'architecture contemporaine trouve sa place dans ce paysage.

**D**ÉPASSANT LA commande initiale, les concepteurs ont imaginé l'Échappée comme une percée visuelle qui met en valeur les terrasses et la châtaigneraie, deux éléments fondateurs du paysage cultivé de la vallée.

Le jardin conçu par la paysagiste **Coralie Scribe** propose d'expérimenter de nouveaux modes d'entretien de l'espace: la châtaigneraie est gérée comme un jardin d'ombre, et la percée laisse voir les lignes des terrasses, couvertes de fétuques bleues.

L'atelier refuge, dessiné par l'architecte **Luc Boulant**, reprend les principes de l'architecture traditionnelle (édifice encastré dans la pente, l'utilisation de la pierre). Cependant, son volume est marqué par une toiture terrasse et sa grande façade vitrée atténue les limites entre l'intérieur et l'extérieur.

L'aménagement intérieur, réalisé par le designer **Olivier Bouton** favorise la polyvalence de l'unique pièce.





**A la chapelle St Régis le groupe se sépare, 10 d'entre nous feront la petite boucle et iront voir le Village miniature du Ron des Fades proche de Pourcharesse**



Tracé : Sentier des Lauzes-MNT - 21/03/17



Distance totale

22.383 km

Déplacements

05:56:42

Arrêts

02:12:08

Heure de début

07:56:34

Heure de fin

16:05:24

Amplitude

08:08:50

Montée

1294 m

Descente

1293 m

**12 d'entre nous partiront en direction du sommet du Cheylard 300m plus haut et reviendront par Pourcharesse pour retourner vers nos voitures en passant par Dompnac comme le premier groupe**



**Mais que cherchent-ils ??????  
Le carré de chocolat d'André !!!!!**





**Après Dompnac la traversée du ruisseau de Sueille occasionnera quelques baignades et bains de pieds.**

**Merci Jean-Claude et Gaby pour cette belle journée**

