

Marches et Rêves

Siège social : Mairie de Ruoms 07120



Sortie du 23 Février 2011

CHAZEAUX-LENTILLERES



Distance totale : 23.737 km

Montée : 1119 m

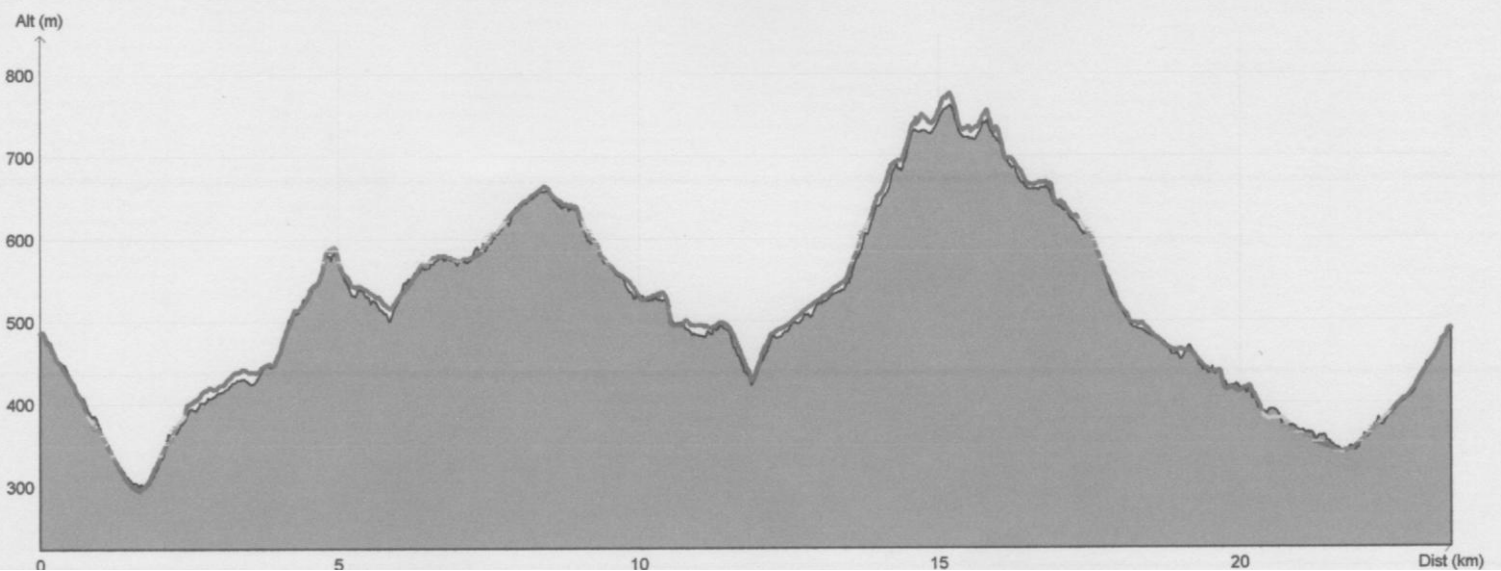
Descente : 1116 m

Déplacements : 05:49:10

Arrêts : 02:16:07

Heure de début : 08:48:21

Heure de fin : 16:53:38



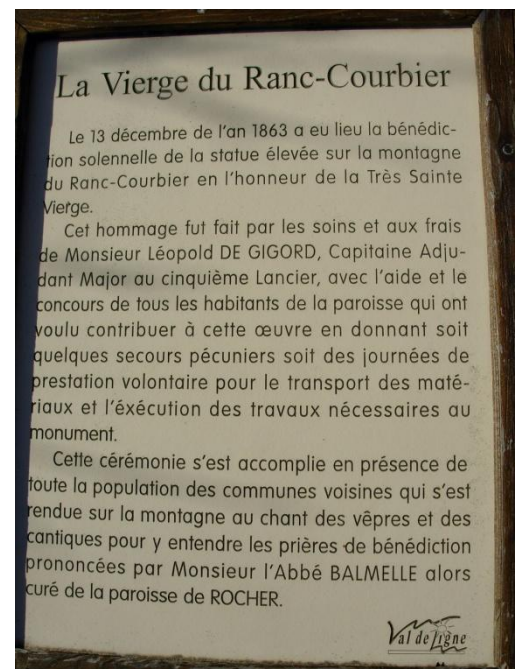


Nous ne sommes que 11 participants pour cette rando annoncée comme difficile. Pourtant le temps est au beau fixe, les paysages devraient être magnifiques.

Comme toujours Claude nous commente le paysage. Ici au pied de la vierge du Ranc Courbier au-dessus de Rocher




André lui, préfère les horizons lointains: le Mt Lozère





Verso

**Au hameau de Méjanne
très belle croix bi-face**



Recto





**En route vers la crête qui domine
Jaujac par une belle vallée**





En crête nous évoquons les souvenirs de randos passées: Thueyts, Suc de Bozon, Le Lignon etc...



Direction Lentillières



Il reste encore beaucoup d'énergie à dépenser



**Retour vers Chazeaux en suivant
La Lande
Des " Bugnes" préparées
par Evelyne nous attendent**