

Marches et Rêves

Siège social : Mairie de Ruoms 07120



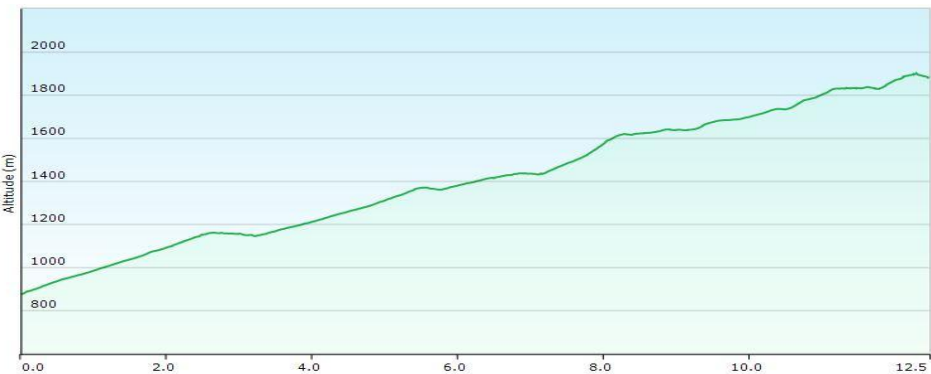
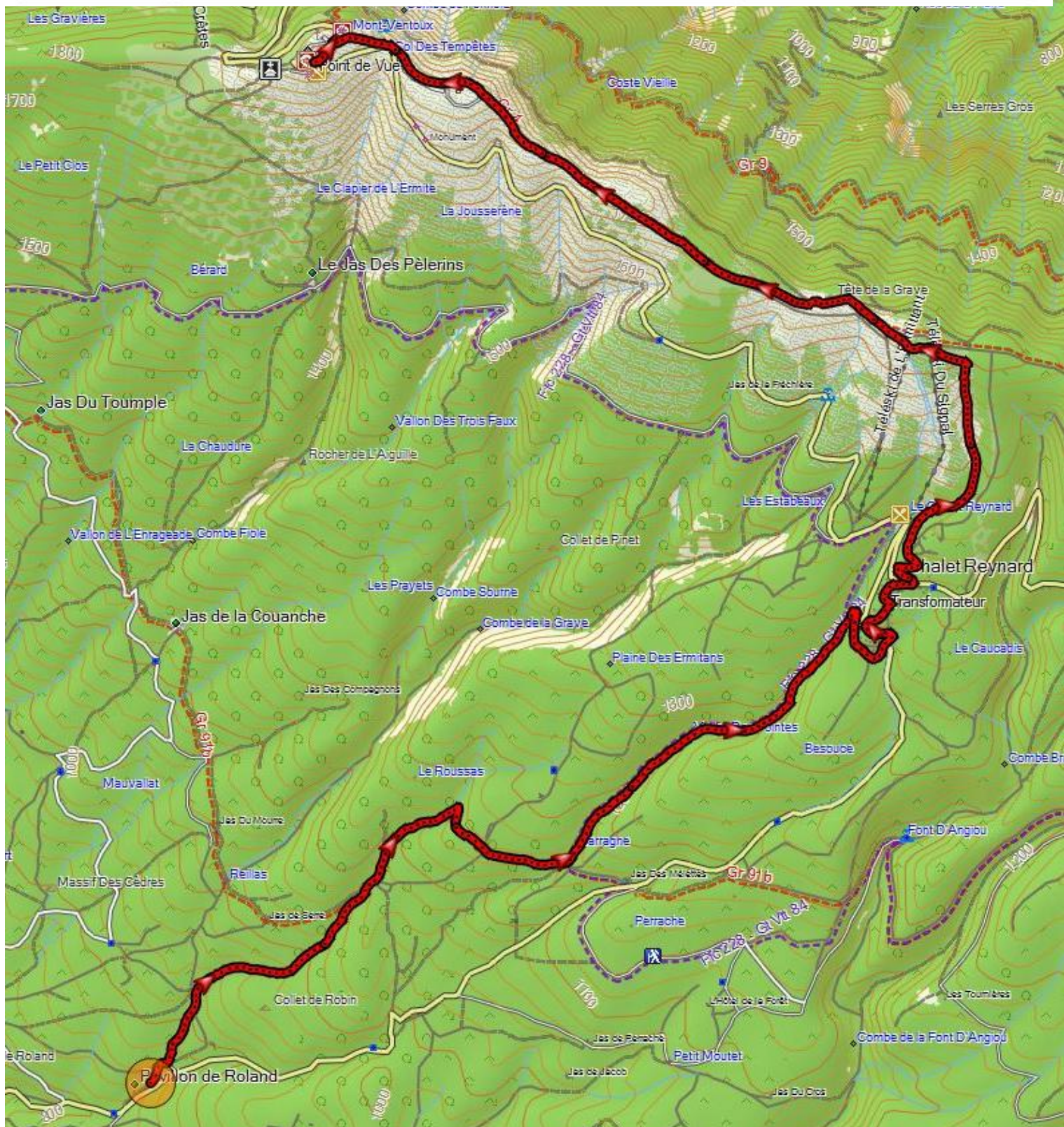
Mont Ventoux
23 Mai 2017

Récapitulatif	
Points:	1074
Distance:	12.6 km
Zone:	12.1 km ²

Heure	
Temps écoulé:	5:00:45
Temps de déplacement:	3:41:01
Temps d'arrêt:	1:19:44

Vitesse	
Moyenne:	2.51 km/h
Vitesse moyenne déplacement:	3.42 km/h
Minimale:	0.0 km/h
Maximale:	6 km/h

Altitude	
Minimale:	865 m
Maximale:	1902 m
Pente:	8.0 %
Ascension:	1089 m
Descente:	76 m






Nous sommes 20 au départ de cette randonnée proposée par Jean-Claude Lemaire au départ du Pavillon de Roland. Objectif: atteindre le sommet du Ventoux. La rotation de voitures étant faite, nous commençons la montée à 10h30



Les Faillards succèdent aux conifères, longtemps nous cheminons dans un petit vallon , en coupant la route nous encourageons les très nombreux cyclistes qui gravissent le col.





Pique-nique au dessus du mythique Chalet Raynard





Progressivement les arbres disparaissent laissant place au sol si caractéristique du Ventoux.

Le sommet semble proche mais il reste encore pas mal de chemin à parcourir







Panoramas superbes, puis voici le sommet qui approche





**Encore une bien belle journée qui a fait très plaisir aux plus anciens du club.
Merci encore à Jean-Claude**