

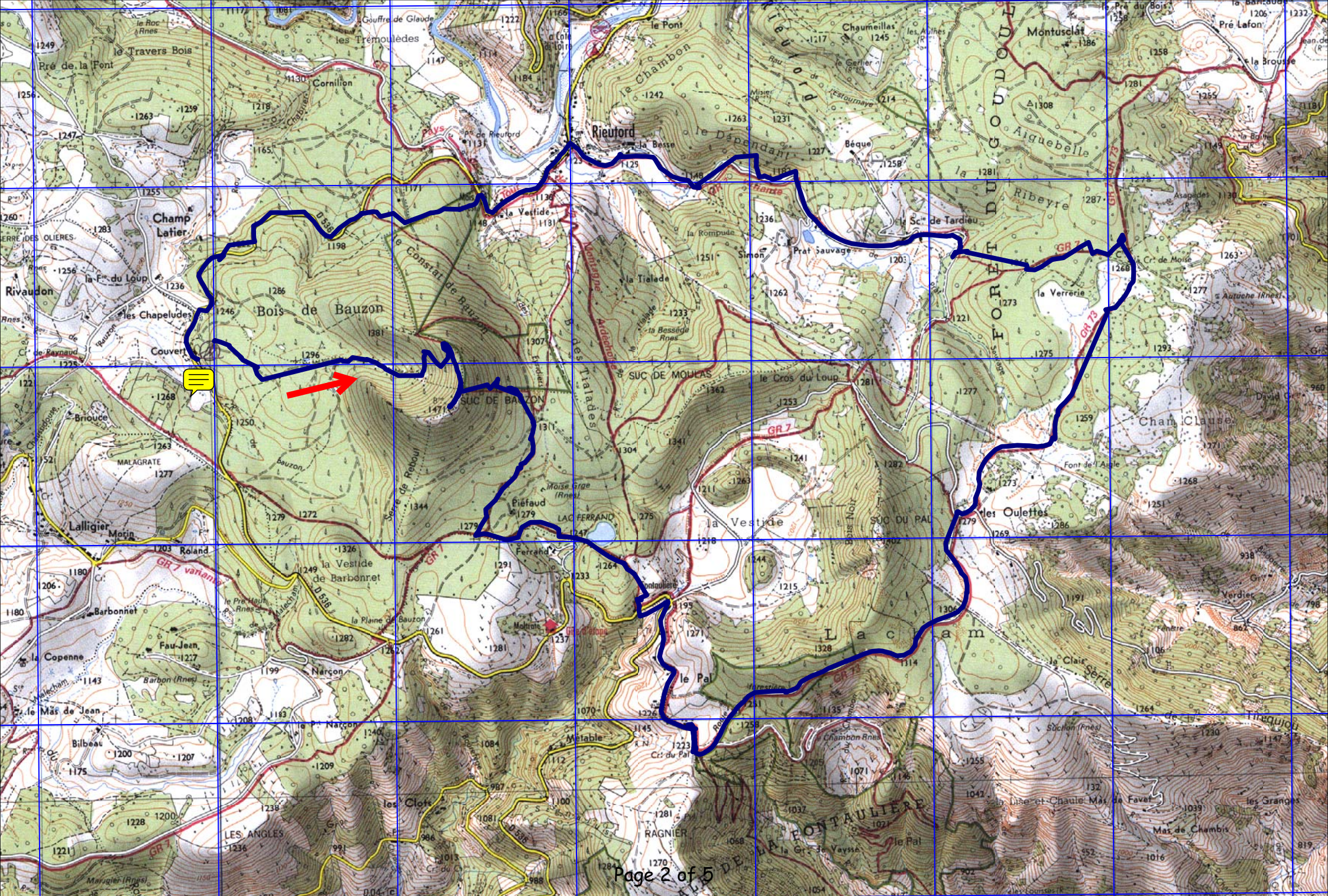
# Marches et Rêves

Siège social : Mairie de Ruoms 07120



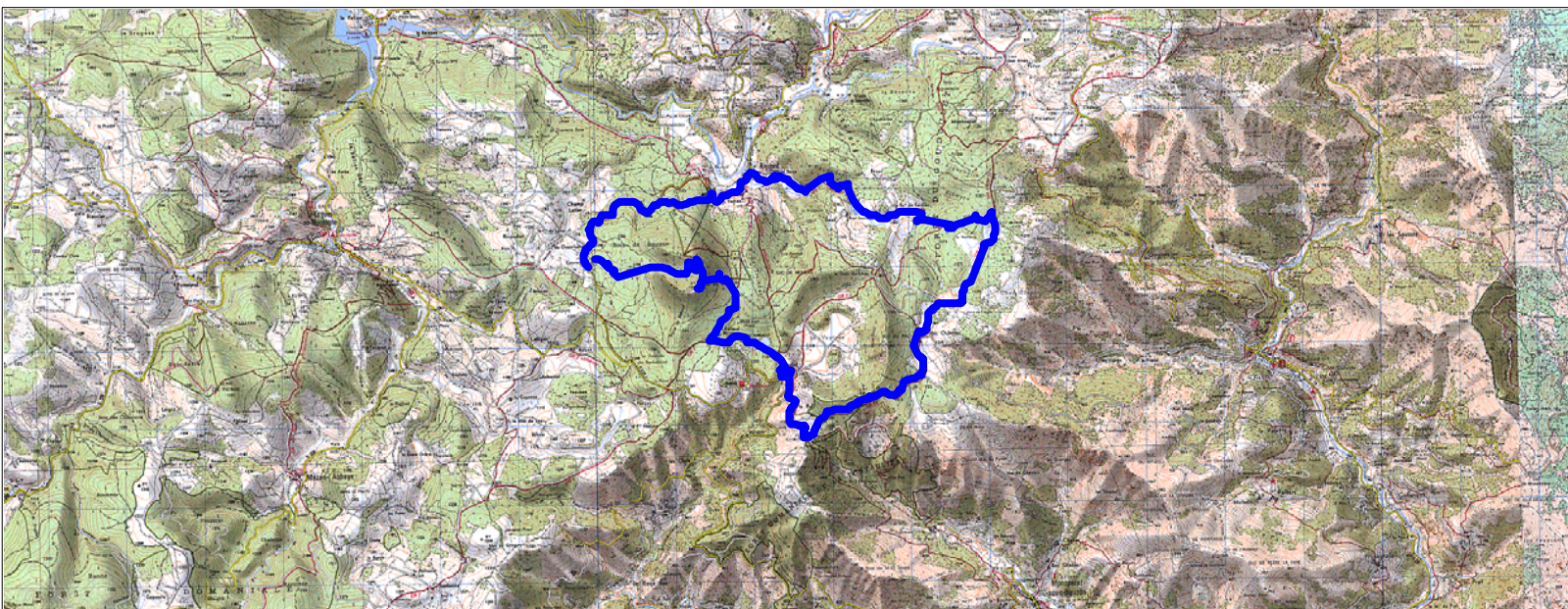
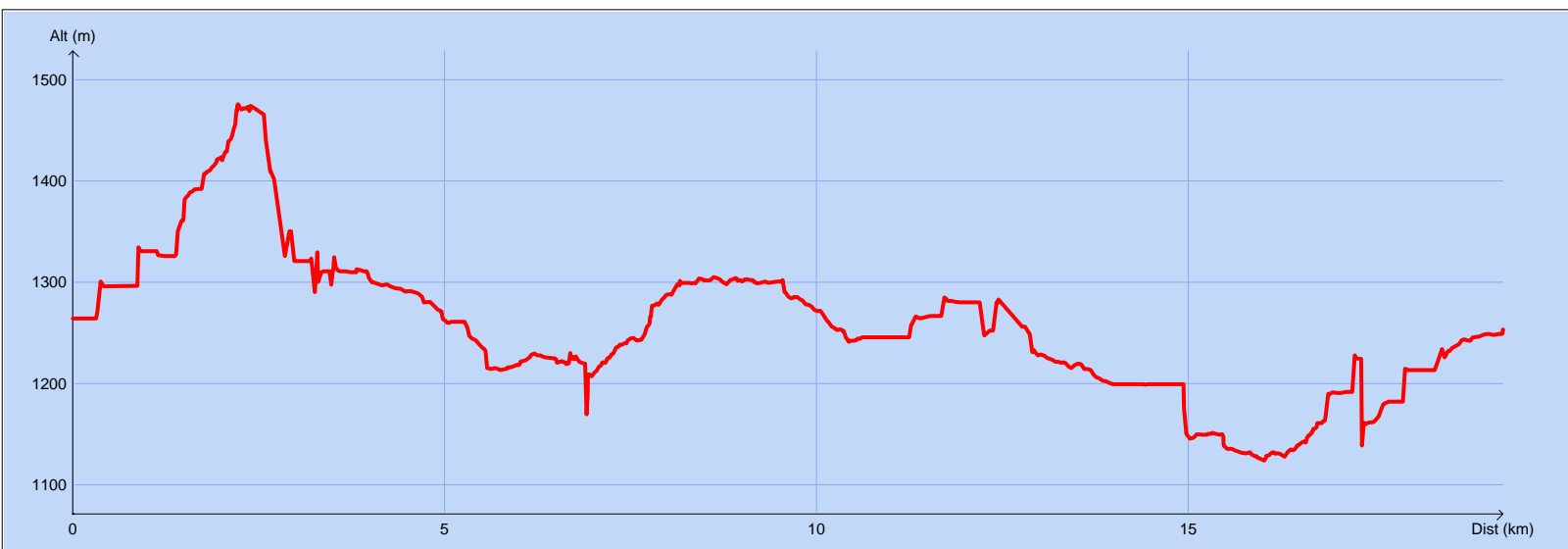
Sortie du 24 Février 2007  
**Suc de Bauzon**







# Tracé : ACTIVE LOG 002-F - 24/02/07



Copyright IGN

**Distance totale** : 19.727 km  
**Montée** : 890 m  
**Descente** : 901 m  
**Y Minimum** : 1124 m  
**Y Moyen** : 1256 m  
**Y Maximum** : 1476 m

**Déplacements** : 04:59:16  
**Arrêts** : 01:58:46  
**Heure de début** : 09:40:31  
**Heure de fin** : 16:38:33  
**Amplitude** : 06:58:02





Ce devait être une randonnée raquettes. Cherchez l'erreur... C'est le départ d'une magnifique balade que Claude, l'accompagnateur, nous propose. Nous sommes attentifs, impatients et ravis de nous trouver réunis, prêts à découvrir cette région typique.



Cette ascension nous a mis en forme. Nous sommes en haut du volcan, mais rassurez-vous, nous ne craignons rien...



Franche rigolade dans cette descente où les glissades nous entraînent. Plus d'un salira ses fonds de pantalon ! Qui nous a dit qu'il n'y avait pas de neige ?





Paysage de montagne, de volcans, de succs.  
A gauche, le mont Mézenc, à droite, l'étrange mont Gerbier des Joncs. Nous traverserons la Loire naissante, mince filet d'eau, peu impressionnant sous un très beau pont en pierres.



Lac Ferrand :  
Baignade interdite.



Rencontre insolite de la roue et de la technologie spatiale...