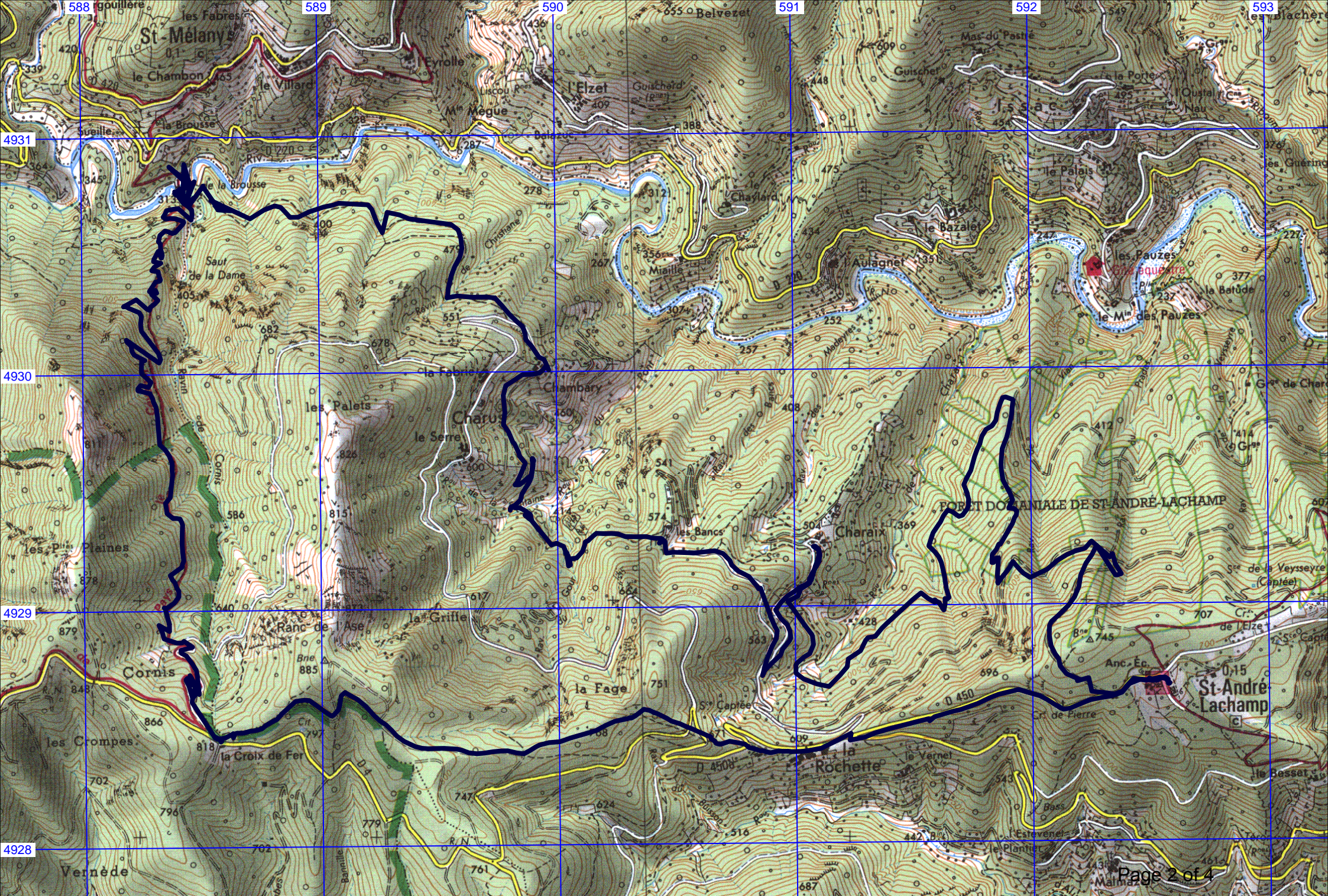


Marches et Rêves

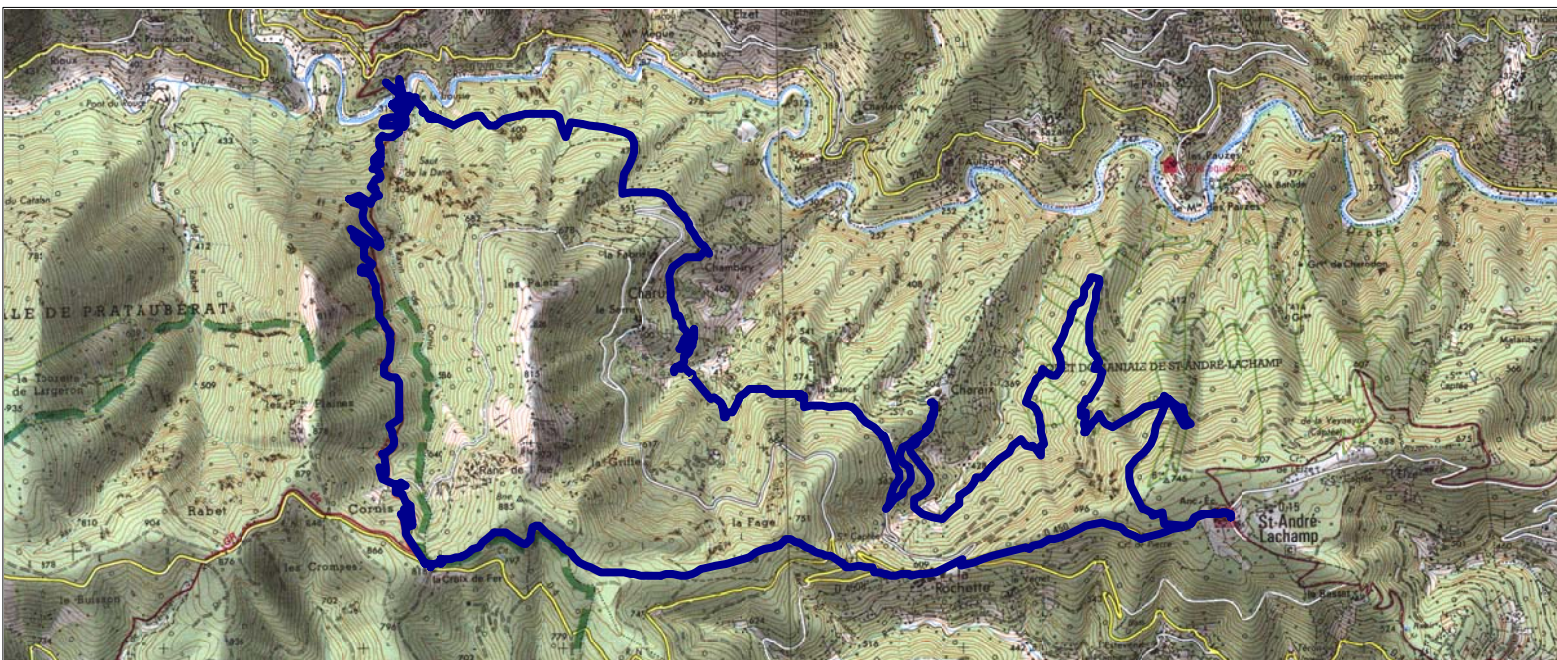
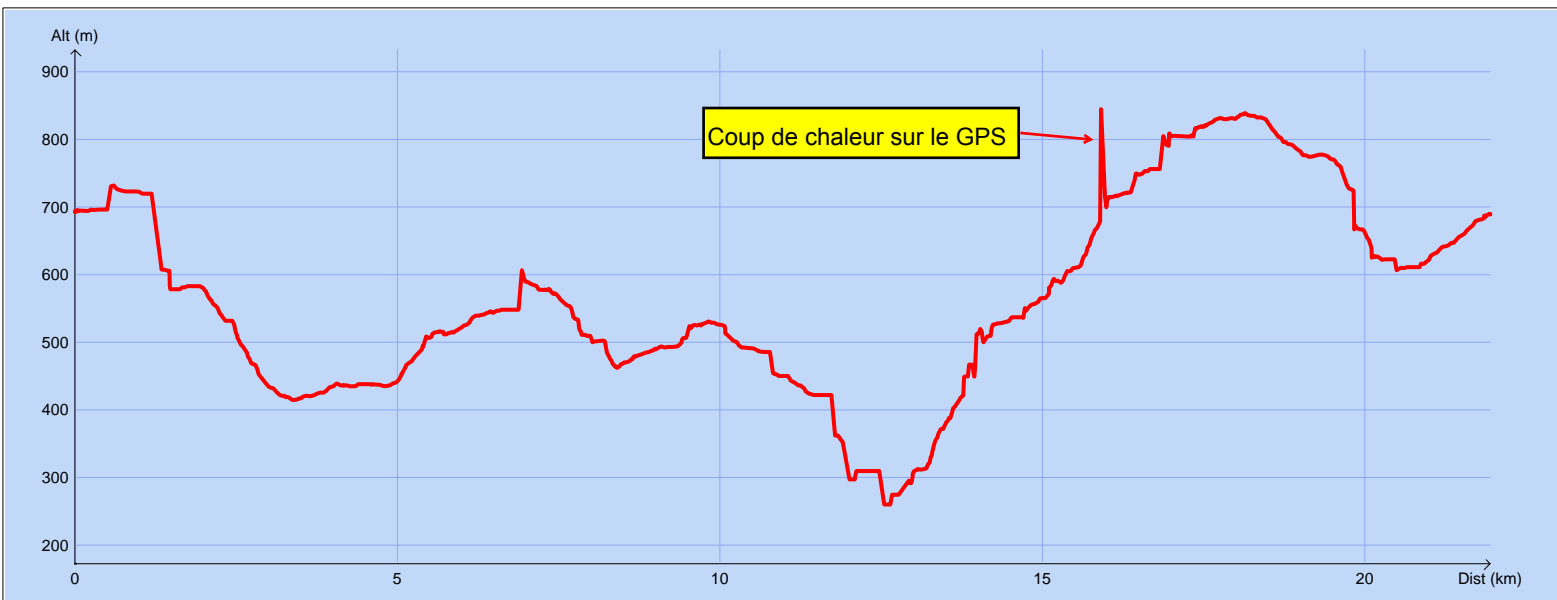
Siège social : Mairie de Ruoms 07120



**Sortie du 24 mai 2007
Le pont de la Brousse**



Tracé : Le Pont de la Brousse - 24/05/07



Copyright IGN

Distance totale : 22.671 km
Montée : 1275 m
Descente : 1278 m
Y Minimum : 260 m
Y Moyen : 565 m
Y Maximum : 845 m

Déplacements : 05:22:28
Arrêts : 02:19:39
Heure de début : 09:49:29
Heure de fin : 17:31:36
Amplitude : 07:42:07




La balade du Pont de la Brousse vue du satellite SPOT



L'église de St André - Lachamp nous apparaît dans son isolement, sa beauté et sa simplicité.



Premier arrêt, premier remontant...



Au milieu coule une rivière....



Il revient aux dames de tester la solidité de ce ravissant petit pont sous l'œil attentif d'Olivier.



C'est auprès de la claire Drobie que nous pique-niquons, à la recherche d'un peu de fraîcheur, tout en admirant le pont de la Brousse, romain paraît-il.



Toute la journée nous avons traversé de magnifiques forêts et apprécié leur ombrage par cette chaleur caniculaire.



Repos dans ce petit coin ombragé ; nous sommes heureux de voir que Claude a retrouvé sa forme et son humour !



Artisanat local haut perché !



Nous sommes souvent en situation dominante et même en forêt, nous avons une vue magnifique sur le paysage cévenol.



Olivier en flagrant délit de méditation.



Jean-Claude ne peut résister au réconfort de cette eau fraîche.



Raymonde s'entraîne pour continuer le chemin de St Jacques de Compostelle et essaie de battre Maryse qui vient de le terminer...