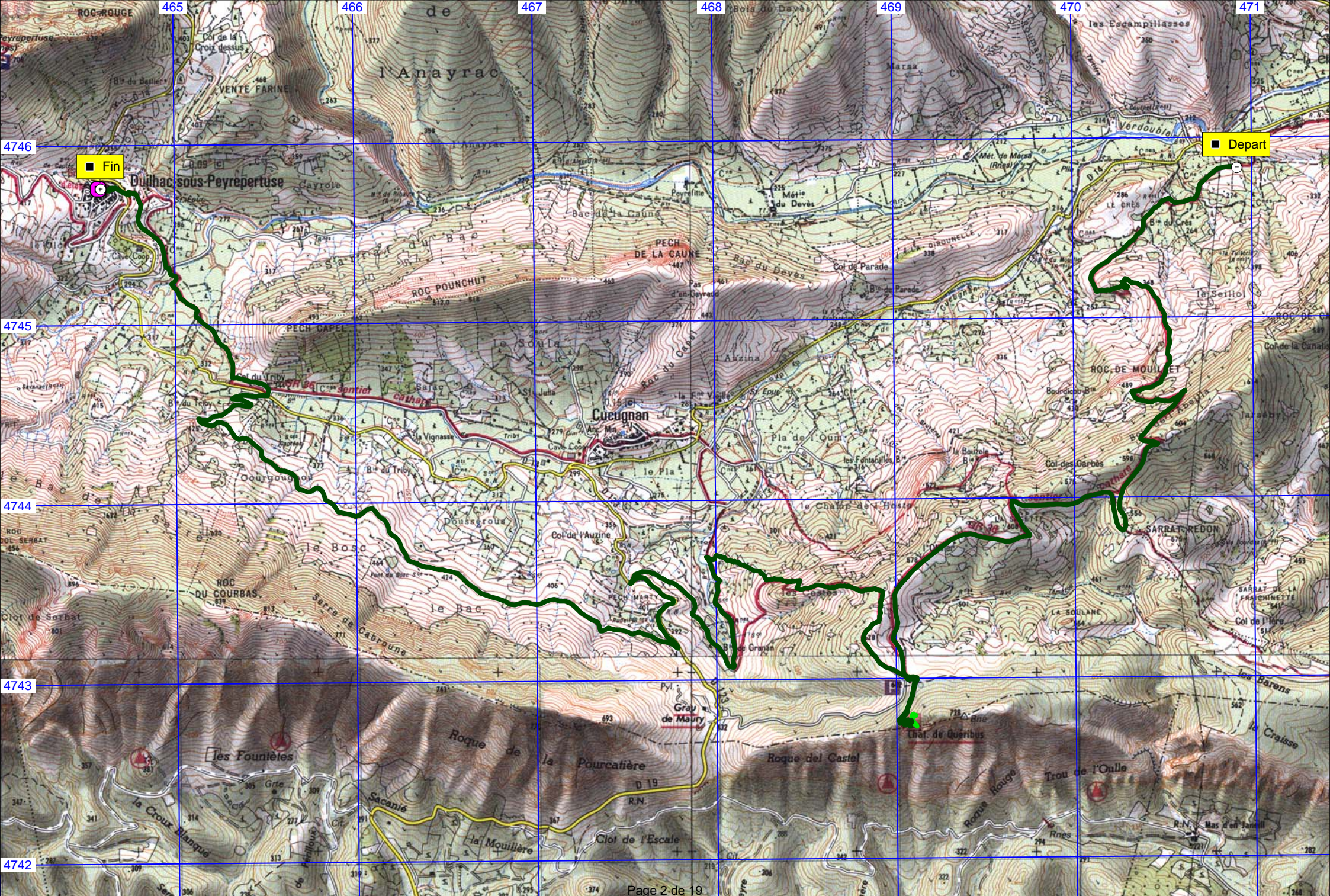


Marches et Rêves

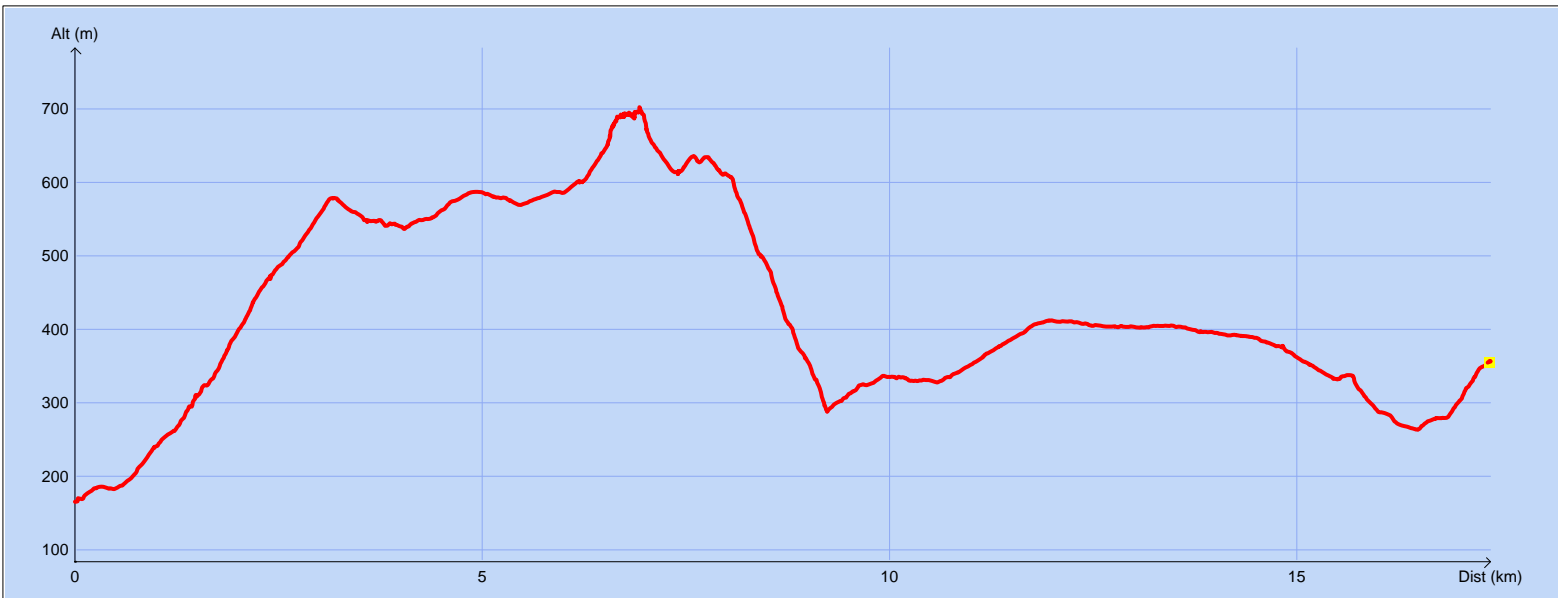
Siège social : Mairie de Ruoms 07120



*Sortie Chateaux Cathares
26 - 27 - 28 mars 2013*



Tracé : Mardi 26 mars 2013 - 26/03/13



Copyright IGN

Distance totale : 17.611 km
Montée : 979 m
Descente : 788 m
Y Minimum : 165 m
Y Moyen : 427 m
Y Maximum : 702 m

Déplacements : 04:40:13
Arrêts : 02:32:16
Heure de début : 08:29:57
Heure de fin : 15:42:26
Amplitude : 07:12:29



Arrivée à Padern le 25 au soir. Après les retrouvailles des 16 participants et installation dans le gîte communal, détente dans le bar des sports du village tenu par une charmante mémé avec qui nous conversons agréablement.

Visite ensuite de Cucugnan où nous nous restaurons comme il se doit...à « La table du Curé »



Le 26 au matin, départ à travers le village. Nous grimpons vers une petite chapelle et longeons les ruines du Château dominant Padern. Ce château du 17^{ème} siècle, construit sur la base d'un premier château médiéval, n'a aucun lien avec les Cathares.

Claude, notre guide, profite d'une pause pour nous faire un cours d'histoire sur les châteaux dits « Cathares » : dans le Comté de Carcassonne on en dénombre 5, construits vers les années 1000 : Aguilar, Quéribus, Peyreperouse, Termes et Puylaurens. On les appelle les fils de Carcassonne en lien avec les cinq fils du Comte. Ensuite, lors de l'inquisition, les Cathares s'y sont réfugiés d'où leur nom.





Dans la vallée, Cucugnan et son moulin se détachent au creux des montagnes.

Sur le parcours, de charmants chevaux viennent à notre rencontre.





Nous passons devant les ruines du prieuré de Molhet.


Au fur et à mesure de notre progression, nous apercevons Quéribus, que nous allons bientôt visiter.



Visite du Château, de ses magnifiques voûtes, de sa terrasse surplombant la vallée.



Mais le ciel ne va-t-il pas nous tomber sur la tête ?



Pic-nic dans une belle salle à manger à ciel ouvert. Il fait plutôt frisquet. Et, est-ce le froid ou le petit rosé ? Les filles sont déchainées : Madison et twist les remettent en pleine forme.

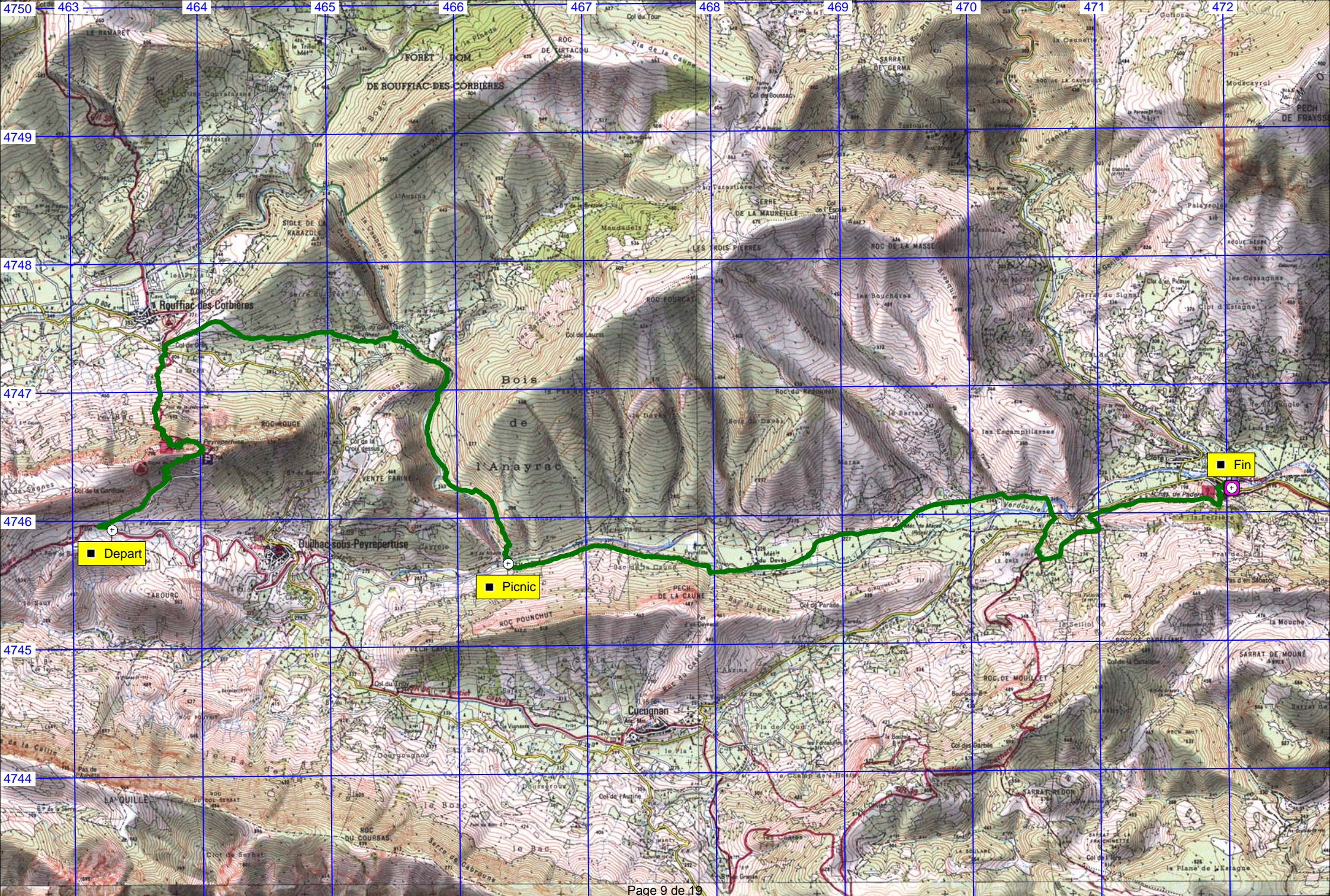




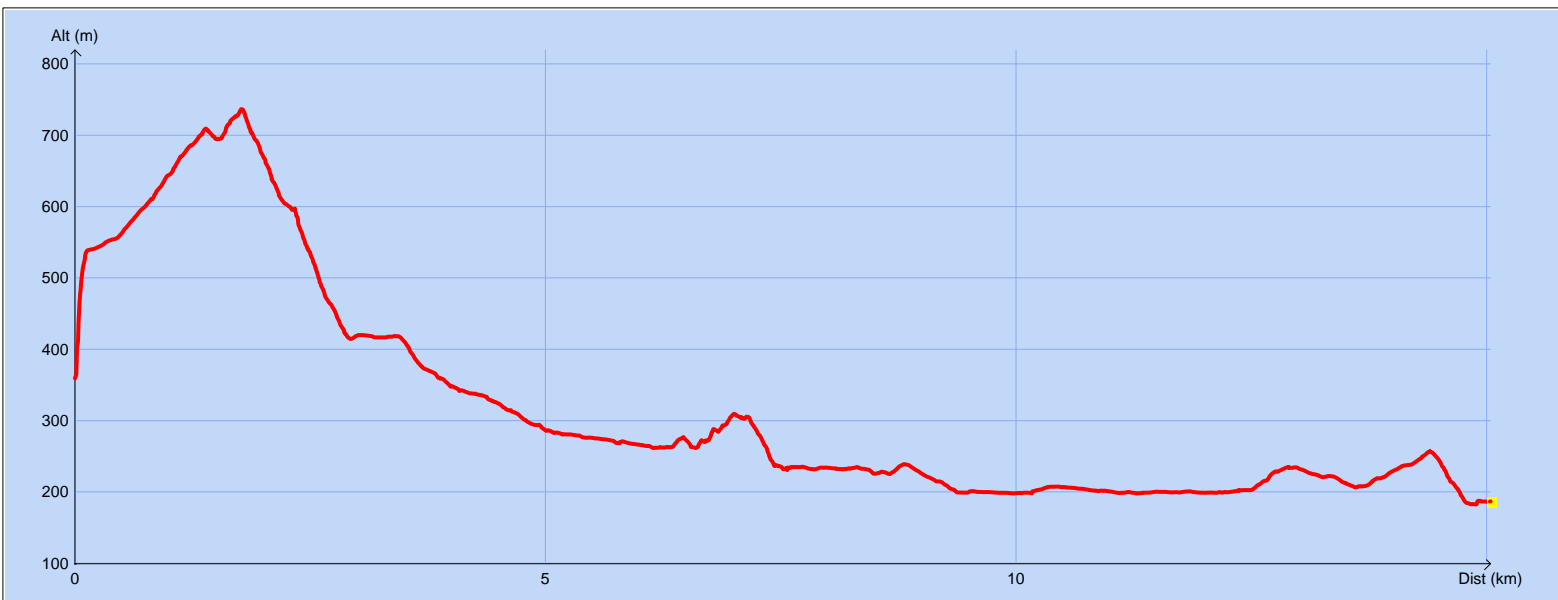
Nous amorçons la descente vers Duilhac . Au loin Peyrepertuse se confond avec la barre rocheuse. Nous y serons demain.

Repas du soir au Restaurant « La Batteuse » où le plein de calories a été fait en prévision de la grimpette...et de la descente du lendemain.





Tracé : Mercredi 27 mars 2013 - 27/03/13



Copyright IGN

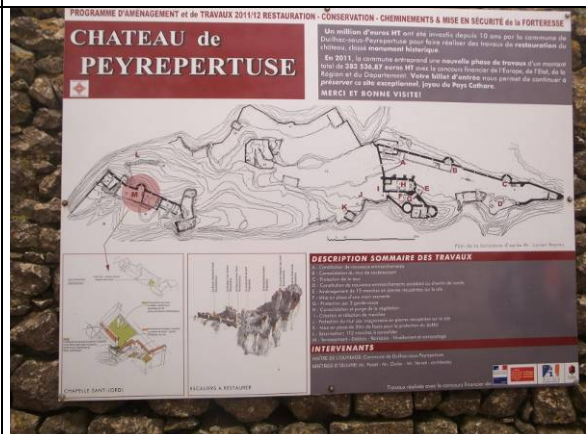
Distance totale : 15.295 km
Montée : 646 m
Descente : 819 m
Y Minimum : 182 m
Y Moyen : 320 m
Y Maximum : 737 m

Déplacements : 04:09:09
Arrêts : 02:46:58
Heure de début : 08:29:34
Heure de fin : 15:25:41
Amplitude : 06:56:07

Le 27 au matin, après la nuit au gîte communal, au son des cloches du village pour certains d'entre nous, et un super petit déjeuner, nous attaquons une belle montée vers Peyrepertuse.



Nous voilà au Château. La cabane des entrées se situant en plein milieu du GR, il faut à Claude toute son autorité pour persuader la « charmante hôtesse » que nous ne sommes pas là pour la visite et que nous continuons bien notre chemin.



Chantal a tout de même volé une photo dans la brume.





Après quelques minutes de marche nous amorçons la descente redoutée par notre guide en cas de pluie. Heureusement le ciel est avec nous et nous arrivons dans la vallée sans trop de difficultés.

Nous suivons la rivière, passons quelques gués et devons ensuite « basculer » sur l'autre versant. Claude nous emmène alors hors des sentiers battus à travers des « baragnas ».

Gare aux griffures sur les bras nus !



Après ces moments d'attention soutenue, nous voici à nouveau au bord de la rivière que nous devons, cette fois, traverser déchaussés, de l'eau jusqu'aux genoux! Brrrr, elle est plutôt fraîche !

Heureusement, de belles tables de picnic nous attendent de l'autre côté. Nous nous restaurons avec grand plaisir.





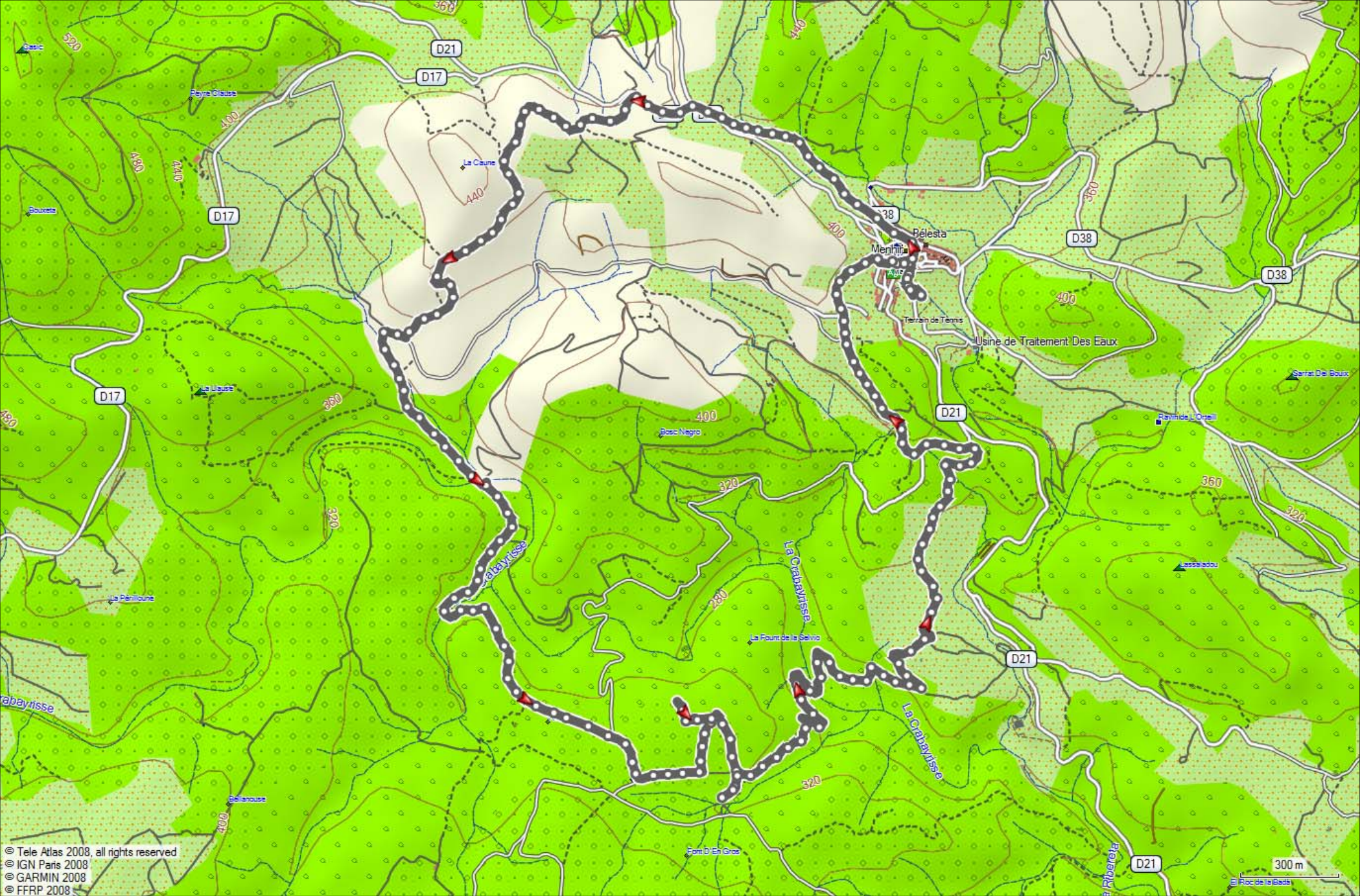
La dernière partie du chemin est plus en douceur. Nous traversons de très beaux champs de vignes et arrivons en vue du Château de Padern.



Mais attention aux « Chutes deux Pierre » !


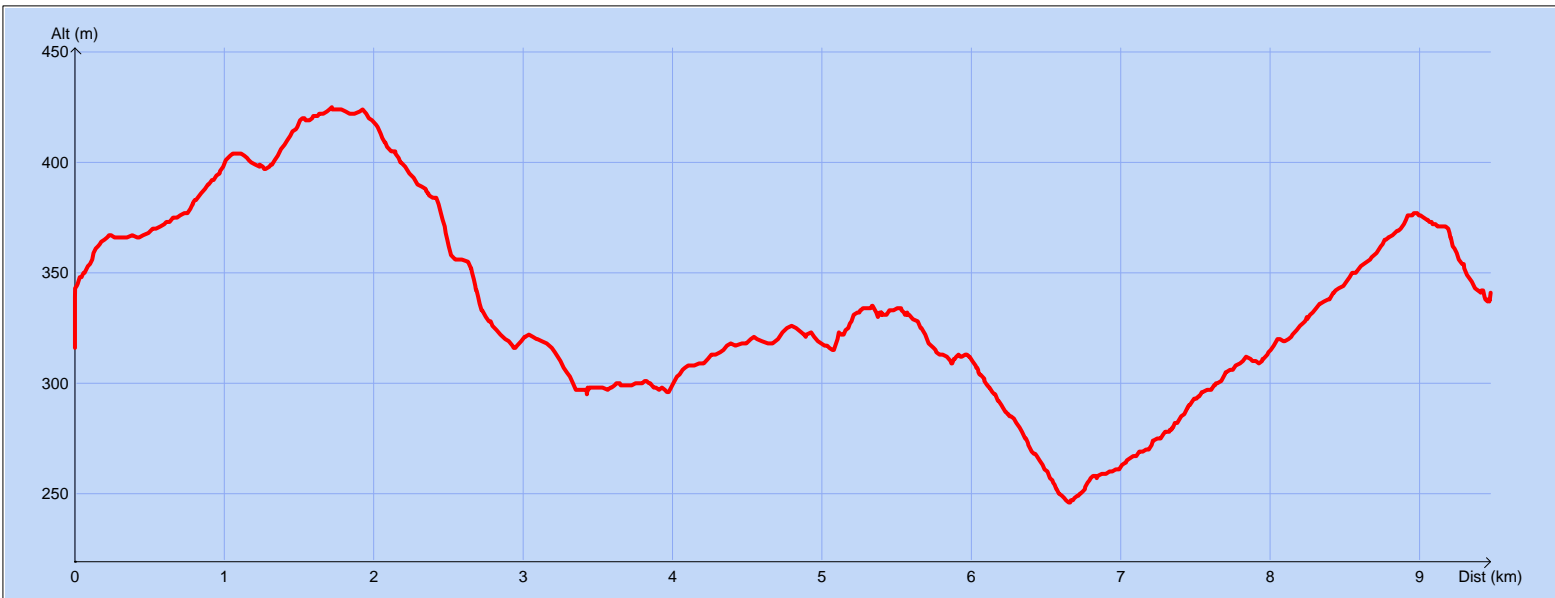


En fin de journée, départ pour Piazols, où nous accueille la famille Bertrand Bergé. Visite documentée et très intéressante de leur cave. Vin AOC Corbières Bio. Dégustation appréciée et divers achats. Resto « Le Rêve d'Angèle » avec spécialité du pays les boulettes catalanes de Picoulat. Soirée dans une ambiance super joyeuse avec le concours de la serveuse et de la patronne.



Itinéraire du jeudi 28 mars

Tracé : Jeudi 28 mars 2013 - 28/03/13



Distance totale : 9.547 km
Montée : 350 m
Descente : 325 m
Y Minimum : 246 m
Y Moyen : 335 m
Y Maximum : 425 m

Déplacements : 02:28:11
Arrêts : 02:01:16
Heure de début : 10:14:33
Heure de fin : 14:44:00
Amplitude : 04:29:27



BELESTA

Nous cheminons à travers bruyères et genêts en fleurs et devons ensuite chercher des bornes frontières. Ces bornes ont été érigées en 1258 suite au traité de Corbeil signé par St Louis et le roi d'Aragon pour marquer la frontière entre la France et l'Aragon après la reddition de Raymond VII de Toulouse.



Le 28 au matin, après rangement du gîte et bagages bouclés, nous partons en voiture vers Maury (Pyrénées Orientales). Arrêt et visite d'une coopérative : vins apéritifs, Rivesaltes, Maury, rouges ou blancs. Dégustation et divers achats. Nous repartons et traversons les magnifiques vignobles jusqu'au village de Belesta. On approche des Pyrénées. De là départ de la dernière rando. Il fait très beau.





Les mimosas sont en fleurs, C'est le printemps !



Passage à gué d'un petit ruisseau. A chacun son allure : tranquille, rapide, acrobatique ...



Pic-nic au soleil près de l'eau. Recherche d'asperges sauvages pour le régal de Laure, bains de pieds, c'est la détente.



Nous empruntons le chemin du retour, le sac à dos de chaque dame fleuri, et arrivons à Belestà sous un ciel plus gris mais sans l'orage que nous avons redouté un instant.



Gagée des près

Les dernières photos de fleurs sont dédiées à Claude pour ces trois jours de rando super bien préparées (et à Martine qui l'a accompagné) ainsi qu'à notre intendant, André Vailier et à ses aides pour l'organisation de l'hébergement, la préparation des petits déjeuners et le choix des repas. Merci à tous.



Orchis à fleur lache



Lavande Papillon



Bruyère blanche



Hépatique trilobée



Jonquille à feuille de jonc.



Ophrys petite araignée

