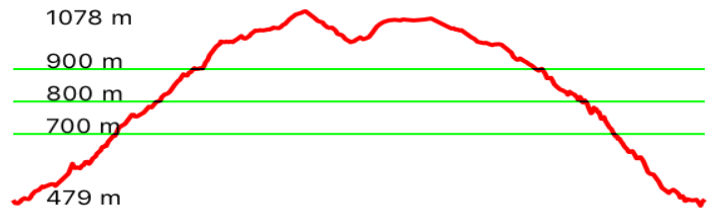
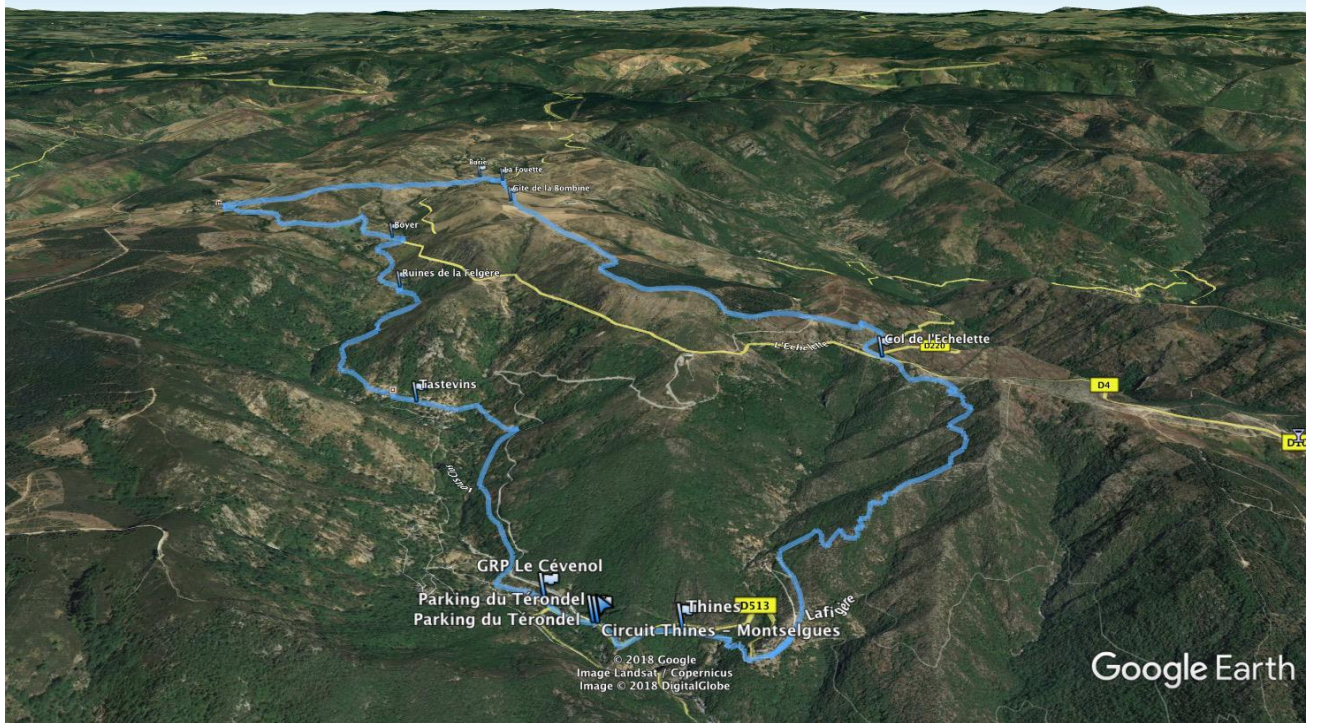


Marches et Rêves

Siège social : Mairie de Ruoms 07120



Mardi 27 novembre 2018
L'Echelette - Montselgues



Vive le vent, vive le vent, vive le vent d'hiver

Aujourd'hui, pas de pluie, pas de brouillard, du soleil mais aussi le vent froid qui souffle et qui nous rappelle que c'est bientôt l'hiver. Jean Claude Lemaire mène cette rando reportée à plusieurs reprises pour cause de mauvaise météo.



Nous sommes 15 au col de l'Echelette -845m-, bien emmitouflés, pour démarrer cette rando. Il fait 3/4° avec un ressenti inférieur en fonction du vent. Ceci n'entame en rien notre bonne humeur en descendant le chemin qui nous conduit à Thines.





THINES . « Son clocher se détache là-haut, comme un médaillon blanc dans la verdure des châtaigniers ... Est-il possible que des hommes puissent habiter des versants si abrupts ? Car ce ne sont pas des montagnes, ce sont de vrais murs, à pic, où des travailleurs montent et descendent sans cesse, cultivant dans des fentes de rochers ou dans d'étroites terrasses, en bas la vigne ou les arbres fruitiers, en haut le châtaignier. Je ne suis plus étonné que les mouches se promènent sur les murs depuis que je vois des citoyens français mener aussi une vie verticale le long des grandes murailles qu'ils appellent leurs montagnes. » *Francus (Docteur), pseudonyme de Mazon Albin*)



En contrebas, **la maison du Gerboul.**

Qu'est-ce que cette maison représente ???

Janine a la réponse à cette question

« La maison du Gerboul était auparavant un magasin de vente des compagnons du Gerboul.

***Le gerboul** est à l'origine un panier en paille de seigle cousu avec des brins d'osier de forme ovale qui sert à ramasser les essaims d'abeilles ; un symbole pour ces travailleurs et travailleuses réunis au sein d'une association loi 1901 ayant pour but d'aider les paysans à vivre en leur apportant un complément de revenus. Ils fabriquaient des objets faits à base de matériaux ardéchois : paille , osier, bois, laine, soie, cire d'abeilles, fer...*

Cette association, dissoute depuis plusieurs années, a réuni jusqu'à 400 paysans de toute l'Ardèche. »



Nous passons le pont de Roussel qui enjambe la Rivière de Thines.


Puis nous empruntons « le sentier poétique » qui était le seul accès au centre de la commune vers les Vans.



Au loin, nous dépassons quelques hameaux bien isolés.



L'eau est omniprésente tout au long de notre parcours. Les rivières sont chargées et il est agréable d'entendre le bruit de l'eau au gré de notre cheminement.





Nous nous posons pour le casse-croûte dans un endroit un peu abrité du vent.





Nous passons par **la Borie, près du Petit Paris**, et arrivons à **Montselgues**.

*« Les muletiers du **Petit Paris**, berceau de la famille du républicain Arthur Ranc, étaient connus sous le nom des « parisiens ». Ils bénéficiaient d'une grande notoriété et faisaient l'objet des égards les plus grands. Lorsque les moines du Monastier arrivèrent pour y construire une église, ils y découvrirent des mœurs légères et un comportement bruyant de la part des muletiers. Afin de sauvegarder la vertu des ecclésiastiques, il fut décidé de construire l'église au XII s. à Montselgues. Au milieu du XIX s., le déclin du transport muletier entraîna le développement de Montselgues au détriment du Petit Paris. »*

En lisant ce commentaire, notre ami Didier, dit « le parisien », n'a pas manqué l'occasion de nous demander d'avoir un peu plus d'égard à son encontre. A voir si cette recommandation sera suivie d'effet



Ensuite, nous prenons le chemin du retour par les crêtes et au loin, nous apercevons le Tanargue légèrement enneigé. Contre toute attente, le vent s'est calmé et nous cheminons tranquillement. En arrivant aux voitures, les GPS indiquent 20 km avec 700m de dénivelé. Merci à notre guide Jean-Claude Lemaire.

