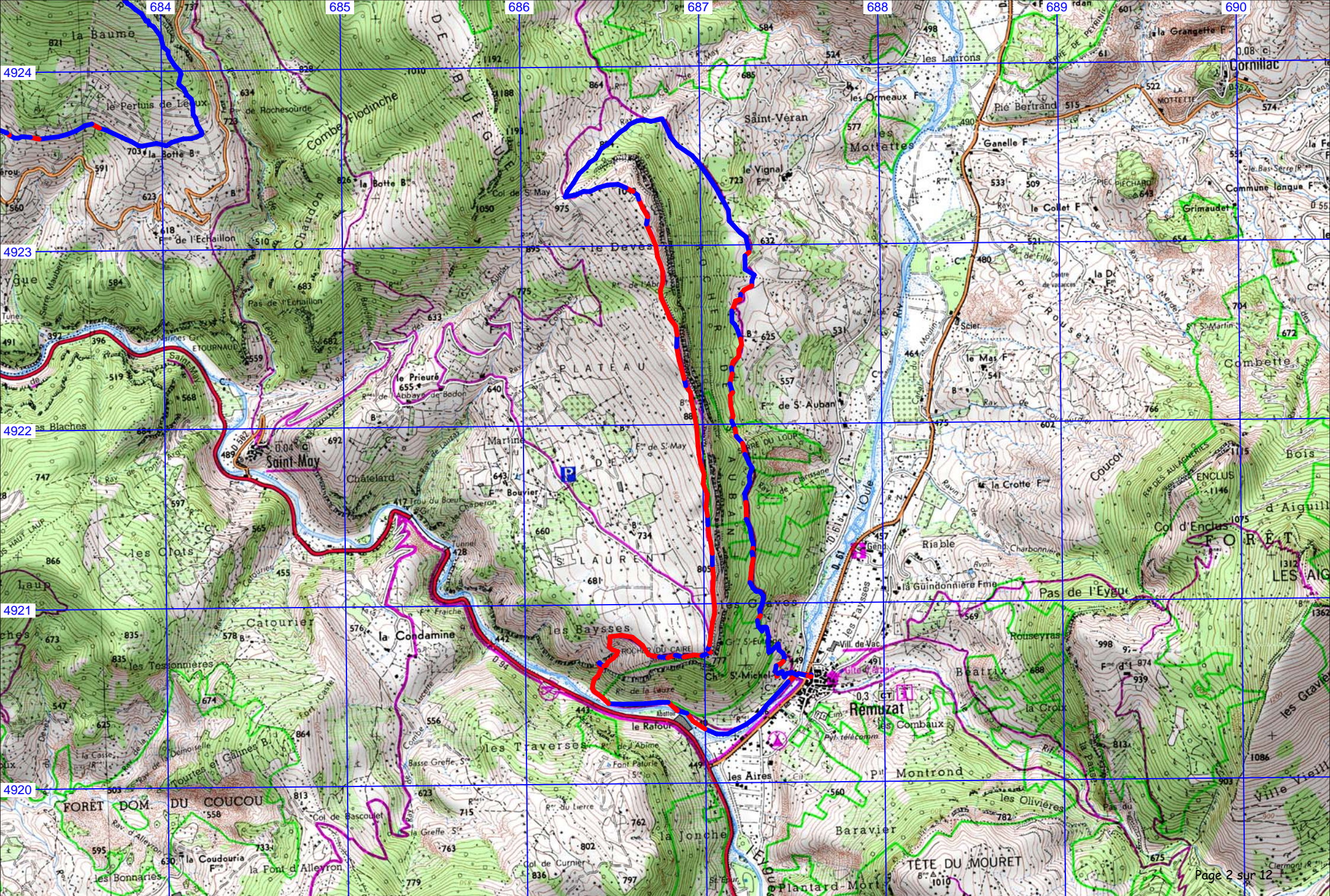


# Marches et Rêves

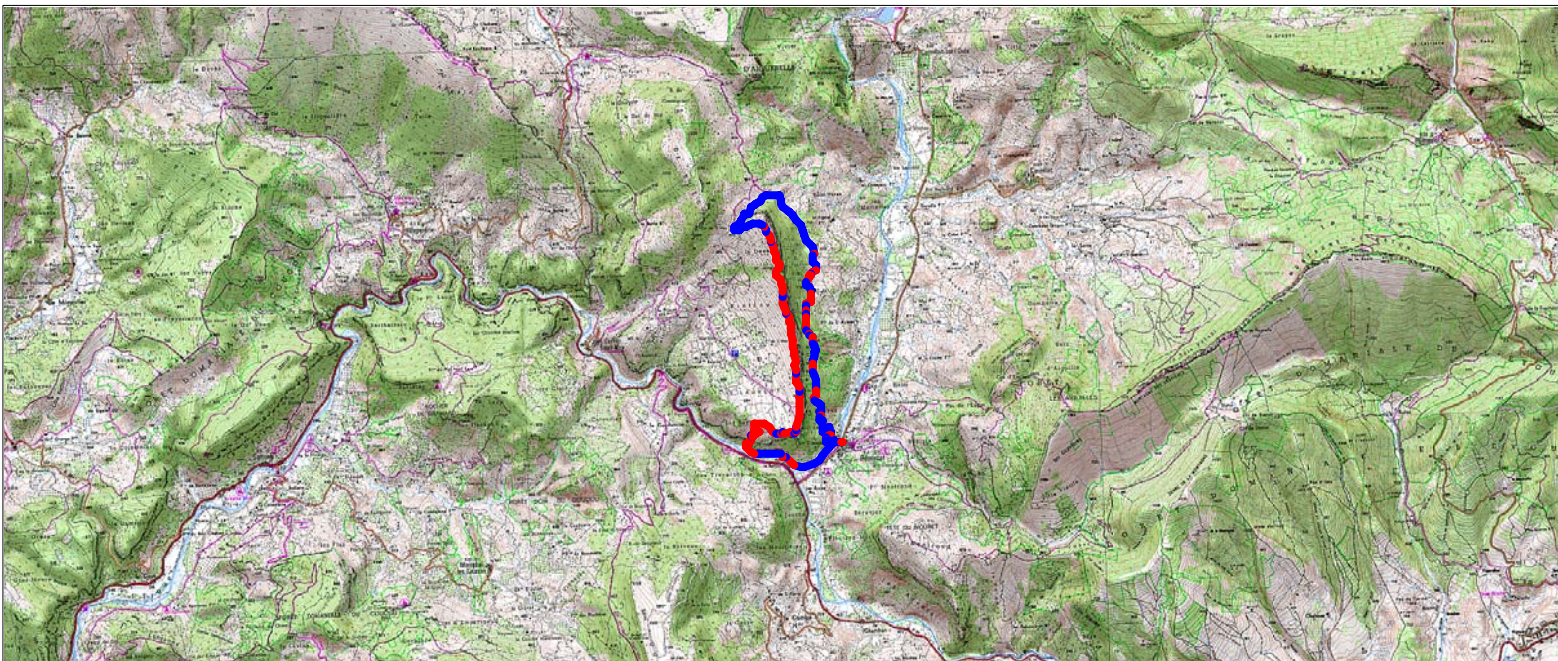
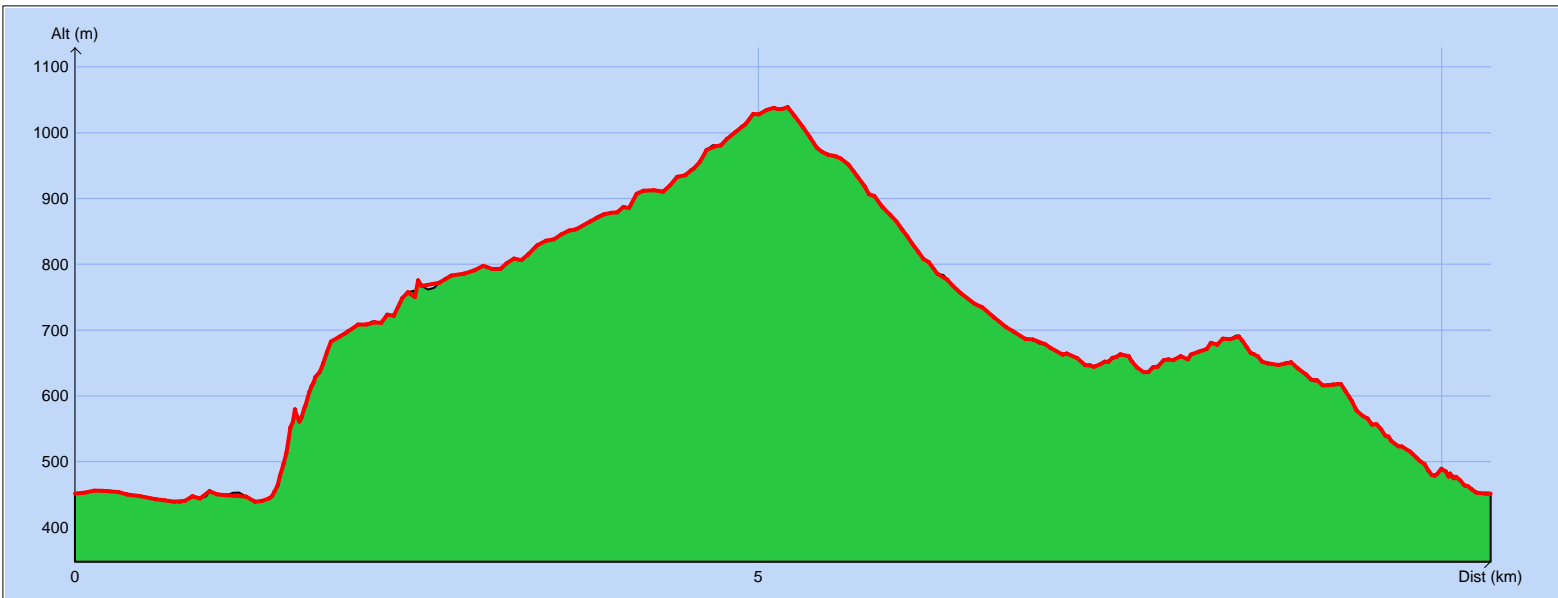
Siège social : Mairie de Ruoms 07120



Sortie du 28 & 29 avril 2009  
**Les Baronnies, les  
vautours de Rémuzat et  
la montagne d'Angèle**



## Tracé : Rocher du Caire



Copyright IGN

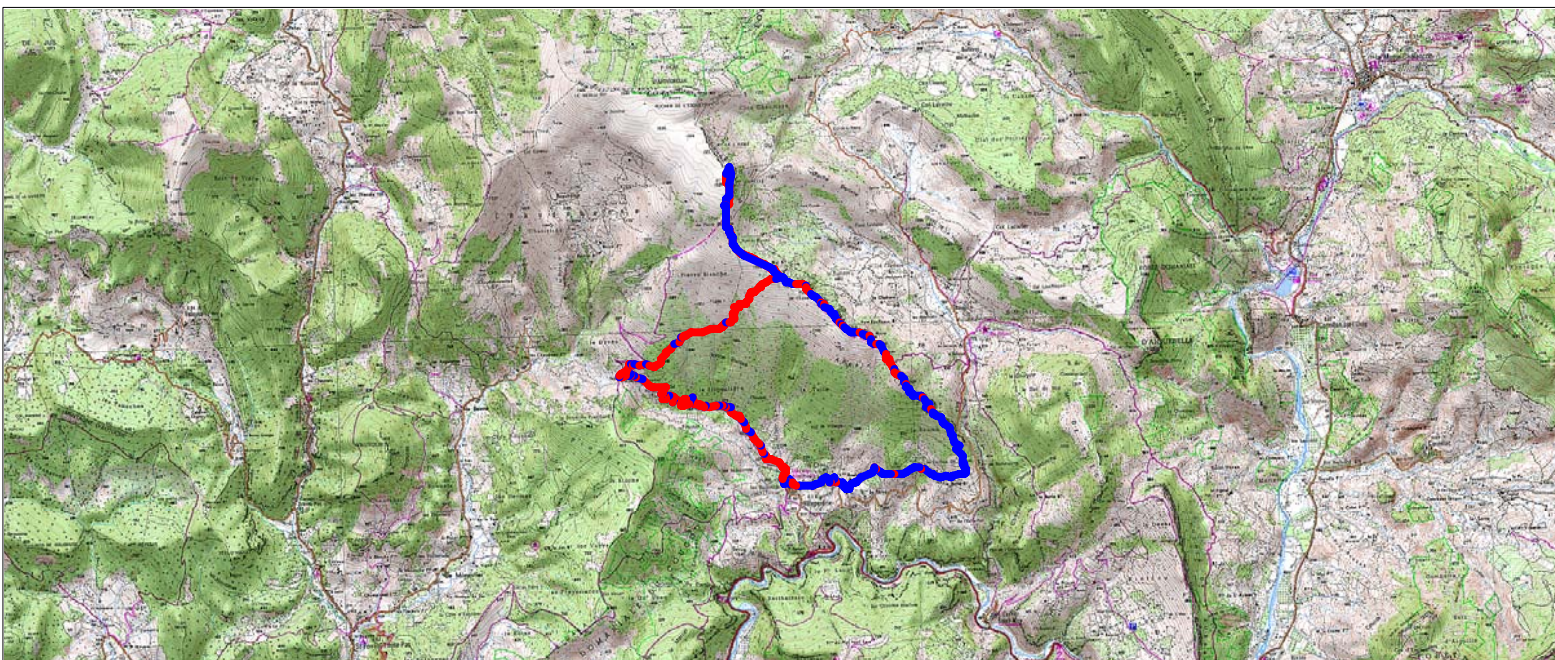
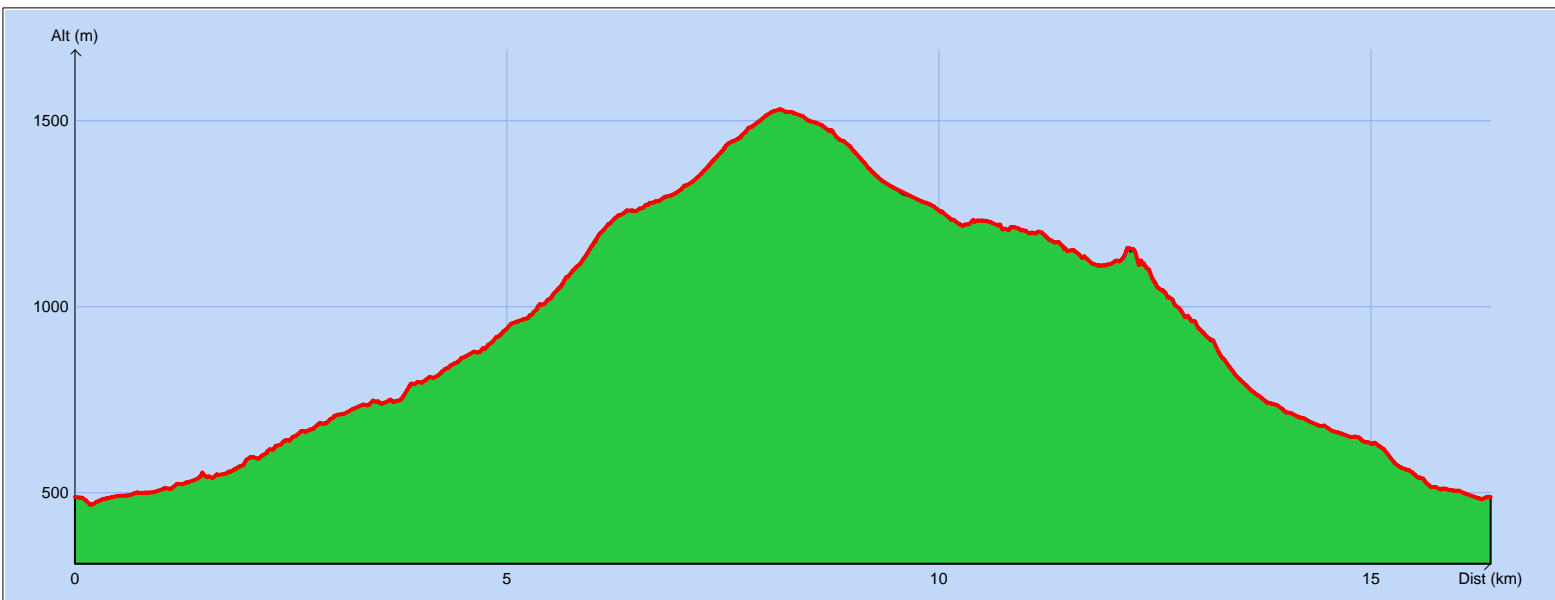
**Distance totale** : 10.587 km  
**Montée** : 786 m  
**Descente** : 787 m  
**Y Minimum** : 439 m  
**Y Moyen** : 704 m  
**Y Maximum** : 1039 m

**Durée estimée** : 04:01:05  
**Moyenne estimée** : 2.6 km/h

Nous étions 17 participants à cette randonnée



## Tracé : Montagne Angele



Copyright IGN

**Distance totale** : 16.680 km

**Durée estimée** : 06:11:07

**Montée** : 1265 m

**Moyenne estimée** : 2.7 km/h

**Descente** : 1265 m

**Y Minimum** : 468 m

**Y Moyen** : 945 m

**Y Maximum** : 1531 m



**1<sup>er</sup> Jour** : Le rocher du Caire qui domine Rémuzat (Drôme) est le refuge d'une colonie de **Vautours Fauves** et **Moines** objets de notre rando de 2 jours.



Elle commence par un sentier très escarpé...



...puis se transforme en Via ferrata...



...avec surplomb protecteur.



La prochaine fois, nous mettrons **5** ■■■■■ au classement de cette rando. Du frisson garanti comme sur le Grand 8 de notre jeunesse



## Le rocher du Caire (altitude 777m)

«La place des femmes  
est au sommet»


C'est à partir de ce  
promontoire que nous  
allons tenter d'observer  
les vautours de Rémuzat



**Le vautour fauve** se reconnaît à sa grande envergure (2,70 mètres), à ses ailes disproportionnées, sa queue courte arrondie et ses couleurs contrastées : tête blanche, corps roux et rémiges noires. Après un siècle d'absence dans les Alpes ils ont été réintroduits à Rémuzat avec un premier lâcher en 1996. La colonie compte aujourd'hui plus de 300 individus nés sur place ou venus naturellement des Causses et d'Espagne. Attirés par la colonie, des **vautours**

**percnoptères** viennent aussi nicher dans les falaises à la belle saison. **Le vautour moine**, le plus grand d'Europe (2,95 mètres d'envergure), est également en cours de réintroduction. Outre l'intérêt écologique et touristique, les vautours jouent un rôle important dans l'écosystème des zones pastorales. Il existe en effet, un réel partenariat entre les bergers et les chasseurs, qui contribuent à préserver des paysages ouverts, favorables aux vautours, et les vautours qui remplissent une mission d'équarrissage rapide, évitant la propagation des maladies et la pollution des eaux.

En prime, il y a le bonheur des photographes de **Laurac** et d'ailleurs.







Aperçu sur la montagne d'Angèle que nous gravirons demain



Levée de bon matin, la troupe, après une rude montée, a faim. La recherche du lieu de pique nique, protégé du vent, nous fait ressembler à nos lointains ancêtres nomades (à l'exception du vin, du café et des petits gâteaux).



Face à un public admiratif, Lara Croft se prend pour quelqu'un d'autre.



Sur la place de Rémuzat, en pleine crise financière, tenir une conférence à ciel ouvert sur les vautours, est-ce équivoque?



**2<sup>ème</sup> jour** : Nous quittons l'hospitalier gîte d'Angèle\*\* à Villeperdrix pour gravir la montagne d'Angèle

\*\* spécialisé dans la noix verte de la Saint Jean conservée dans l'alcool (Ouuaiis..)



### **Les Orchidées sauvages**

Les Préalpes du Sud et les Baronnies sont composées de paysages dits de montagne sèche, offrant sous un climat méditerranéen une grande variété de milieux naturels, sur sols souvent calcaires. Plus de 30 espèces sont présentes dans les Baronnies, parmi lesquelles les Ophrys (*O. fuciflora*, *O. apifera*, *O. insectifera*...), les céphalanthères, les orchis (*O. mascula*, *O. ustulata*, *O. purpurea*), les epipactis...



Orchidée ?  
Empereur à la barbe  
fleurie ?  
Olivier en pleine  
floraison ?



La liberté que procure  
l'âge (de la retraite) nous  
enchante à chaque instant  
et nous permet de  
méditer avec François  
Rabelais « *L'homme  
naquit pour travailler,  
comme l'oiseau pour  
voler* »



En route vers la beauté  
du monde



Au presque sommet de la  
montagne d'angèle  
(alt: 1531 m)  
3 filles = 6 garçons + 1  
photographe  
Au loin, le Vercors encore  
enneigé



En rando, il faut oublier  
que le retour est  
inévitabile



Le randonneur s'intègre  
parfaitement dans la  
nature.

C'est ici que,  
énigmatiquement, ce  
vautour nous a dit :  
*«A bientôt dans les  
Baronnies surtout si la  
Baronne s'adonne à la  
randonne»*

