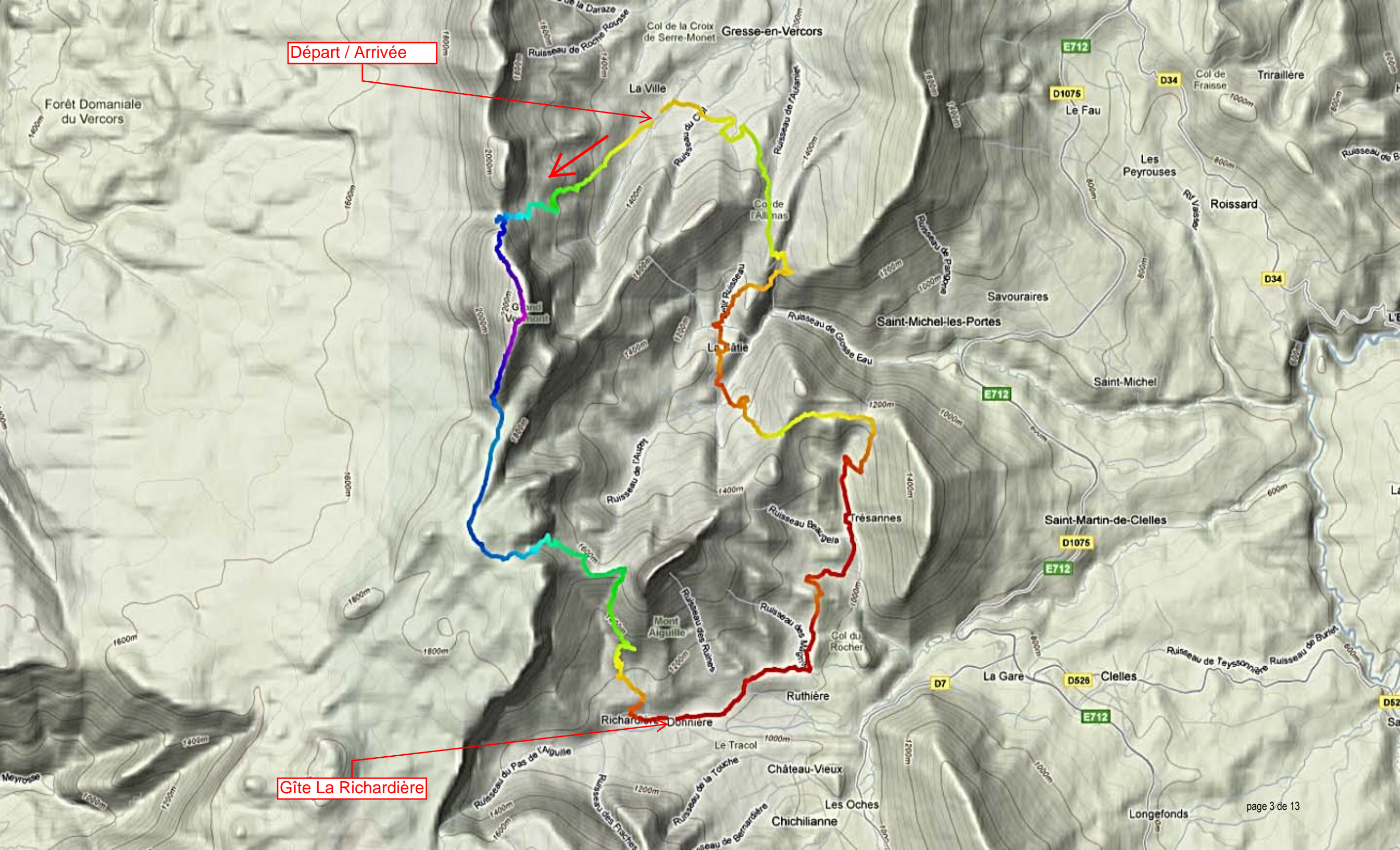


Marches et Rêves

Siège social : Mairie de Ruoms 07120




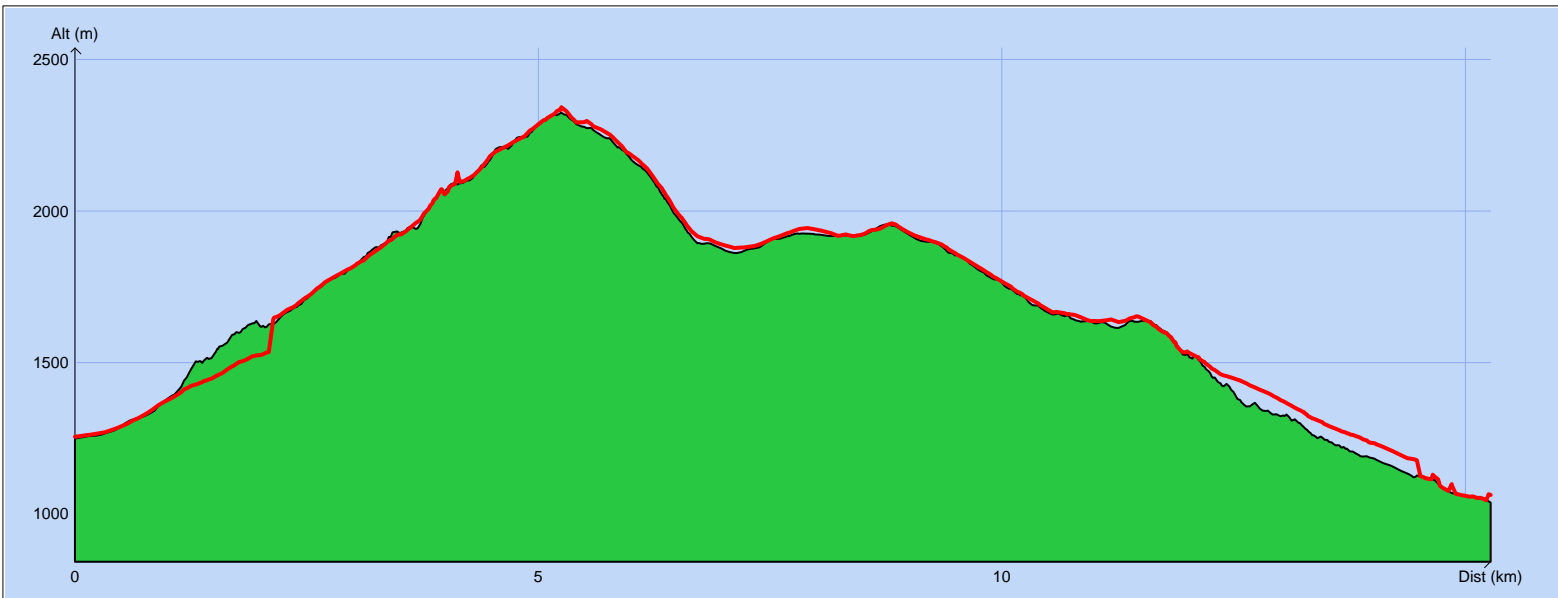
**Sortie du 28 & 29 juin 2010
Le Grand Veymont et le
tour du Mont Aiguille**



Départ / Arrivée

Gîte La Richardière

Tracé : Lundi 28

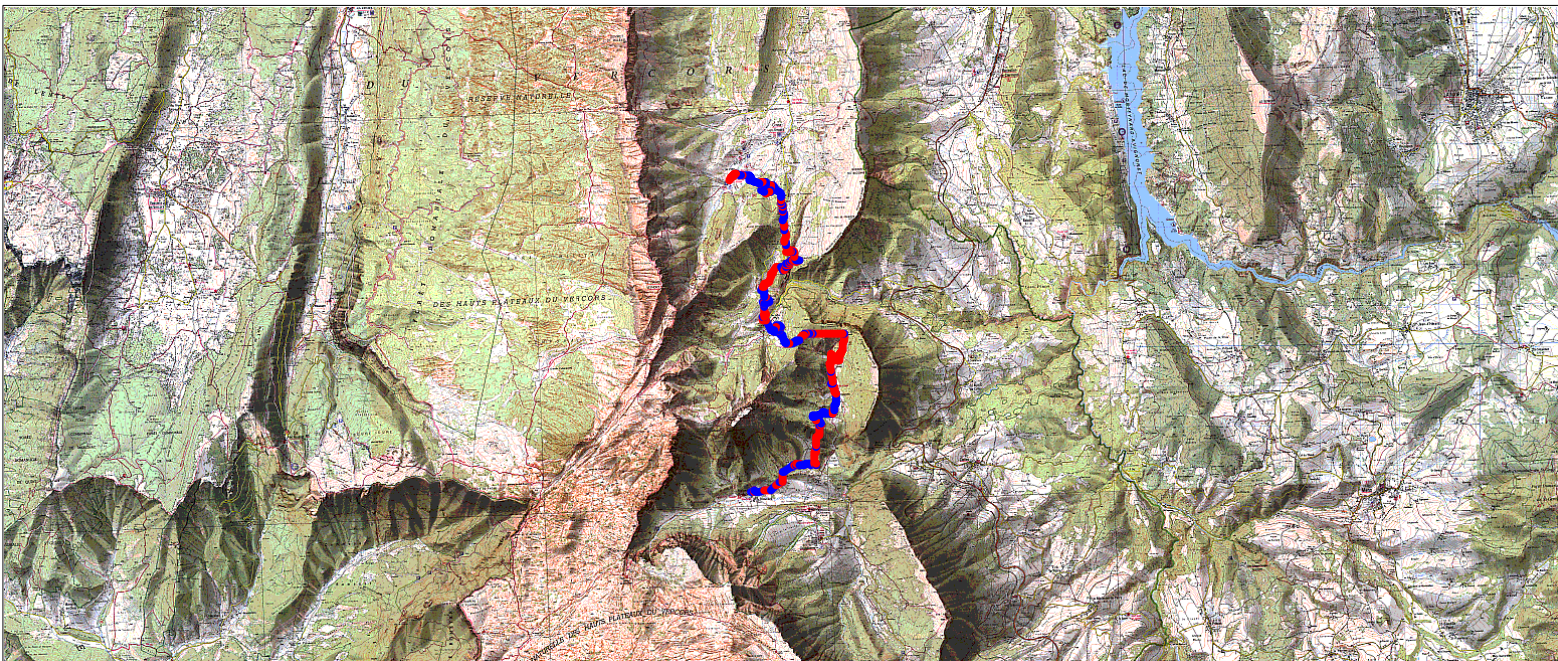
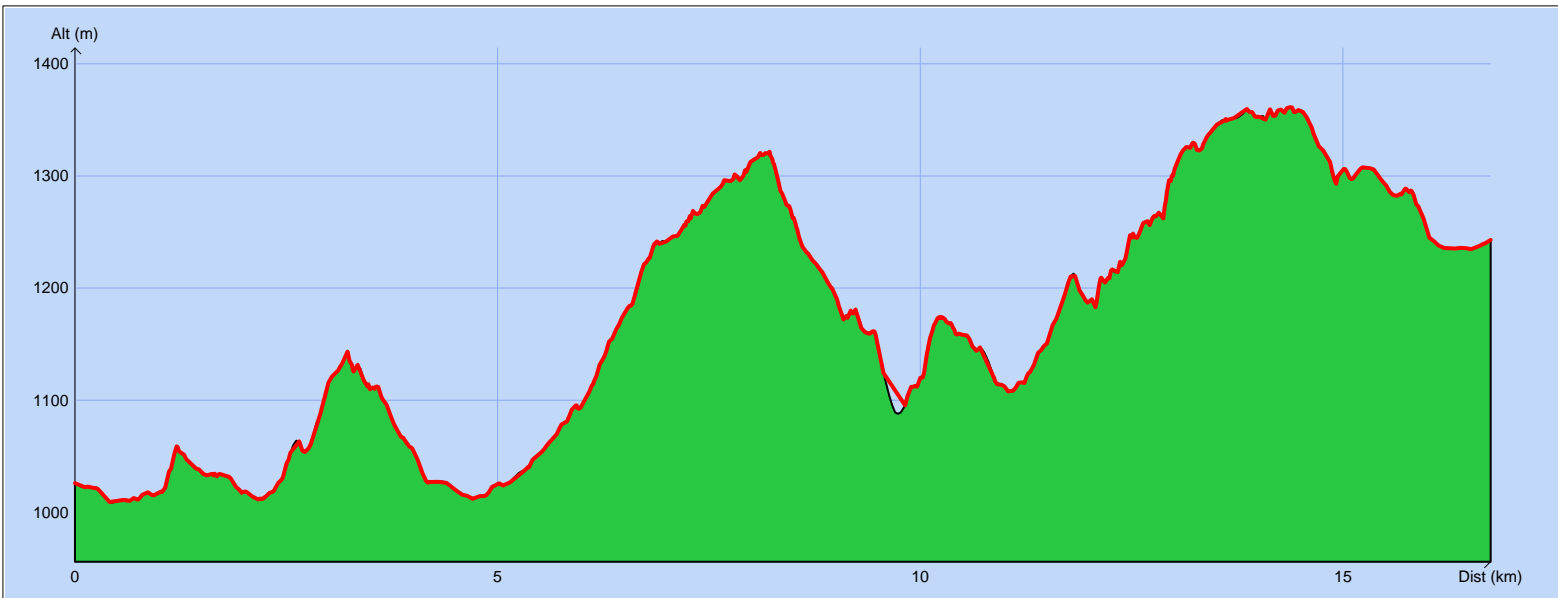


Copyright IGN

Distance totale : 15.756 km
Montée : 1346 m
Descente : 1539 m
Y Minimum : 1045 m
Y Moyen : 1706 m
Y Maximum : 2343 m

Durée estimée : 08:38:36
Moyenne estimée : 1.8 km/h

Tracé : Mardi 29



Copyright IGN

Distance totale : 16.917 km
Montée : 1035 m
Descente : 818 m
Y Minimum : 1009 m
Y Moyen : 1169 m
Y Maximum : 1361 m

Durée estimée : 06:33:18
Moyenne estimée : 2.6 km/h



Dimanche 27: Du haut de Gresse-en-Vercors, le Grand Veymont nous apparait, à gauche, tout en majesté



Lundi 28 : Après avoir éliminé les croissants frais de l'excellente auberge, proche du gîte très spartiate de Gresse-en-vercors, nous faisons une pause à mi-chemin du Pas de la Ville



Humblement, nous baissons la tête face au **Grand Veymont** (alt: 2341 m) le plus haut sommet du Vercors



Avec prudence et cordon ombilical en nylon, sécurisé par Claude, Maryse rejoint sûrement ses camarades sur le chemin qui les conduit à l'assaut du ciel



Olivier, qui inspira cette randonnée longtemps rêvée dans sa jeunesse, contemple le plateau du Vercors



Pendant sa tenue d'hiver, Madame Bouquetin, née **Capra Ibex**, vient nous saluer pendant la montée



Et voilà le **V** du Grand Veymont



Encore quatre cents mètres de marche sur ce versant et ce sera pour nous, comme des dizaines de milliers d'autres avant nous, « *de trouver que quelque chose dans l'air à cette transparence et ce goût du bonheur qui rend nos lèvres sèches..* »



Du sommet du Grand Veymont, nous dominons le Mont Aiguille (alt :2087 m)

Tu vois, l'érection du massif Alpin a ensuite repoussé le massif du Vercors vers l'ouest tout en soulevant d'environ 2 000 mètres les sédiments devenus roches calcaires

Tu sais, une érection, ça ne se maîtrise pas!



Olivier, rêve de jeunesse réalisé et mis en mémoire numérique, conduit la descente tandis que la « bande des quatre » ferme la marche et rêve.



La face sud du Grand Veymont où se devine notre itinéraire de descente.

Impressionnant, n'est-ce pas ?

Petit florilège floral trouvé au Pas des Chattons



Edelweiss



Trollé d'Europe



Orchidées




Le très sage papa bouquetin nous a dit
«*pour bien aimer un pays,
il faut le manger, le boire
et l'entendre chanter*»



L'approche du **Mont Aiguille** que nous contournerons par l'ouest en débaroulant dans la hêtraie sans dégâts pour rejoindre le gîte de la Richardière





Mardi 29 : Aujourd'hui nous ferons du Mont Aiguille la toile de fond de notre rando.

D'un point de vue géomorphologique, c'est une butte-témoin, c'est-à-dire une structure laissée par l'érosion, autour d'elle, du plateau du Vercors dont elle faisait à l'origine partie.



*Amie l'univers nous convie
Nos cœurs sont plus clairs que le jour
Allons au devant de la vie
Allons au devant de l'amour*

*Debout ma blonde
Chantons au vent
Debout amie
Il va vers le soleil levant
Notre pays*

*Dans leur triomphante allégresse
Les jeunes s'élancent en chantant
Bientôt une nouvelle jeunesse
Viendra au devant de nos rangs....*



EXPLOITS:

- La première ascension a été réalisée par **Antoine de Ville** (ingénieur de l'armée), le 26 juin 1492, sur ordre de Charles VIII, roi de France. Cet "exploit" est parfois considéré comme l'acte de naissance de l'alpinisme. La seconde ascension fut réalisée en 1838 seulement.
- **Henri Giraud**, chef pilote à l'Aéro-Club du Dauphiné et aviateur en montagne hors pair, fut le seul à jamais atterrir sur sa prairie sommitale, d'abord le 27 août 1957 avec un Piper Cub et le 22 mars 1960, sur skis, avec un "Choucas" Super Cub.
- **Pierre Tardivel** a descendu à skis la voie des Tubulaires le 27 janvier 1992



Carte Postale

A l'attention de Marches et Rêves à Ruoms en Ardèche

Salut les copines et les copains

On mange bien, on ne dort pas trop bien, on randonne sans la baronne et le mono Claude il est trop sympa.

Signé par nous,

Martine, Raymonde, la Maryse, Alain, le Dédé de Laurac et le Dédé du petit bois, Olivier, le Robert et son diplôme tout 9, Gilbert avec le crayon de la Poste de Trésanne, 38



Quinze jours avant, pendant la rando de reconnaissance, Martine et Claude avaient testé leurs capes de pluie, la viscosité de la boue sur les godasses et découvert les différents profils du Mont Aiguille en feuilletant une revue de montagne car le brouillard ce jour-là était anglais



La montée au dernier col, au pas de charge



Panoramique de Robert montrant notre superbe randonnée



Le long du sentier

*« Ça fera vingt ans aux vacances,
Qu'ils sont morts à bout portant,
Ça fera vingt ans que j'y pense
Toi l'été t'en souviens t'en.. »*



Garçon ! Une bière sans faux-col, s'il vous plaît !