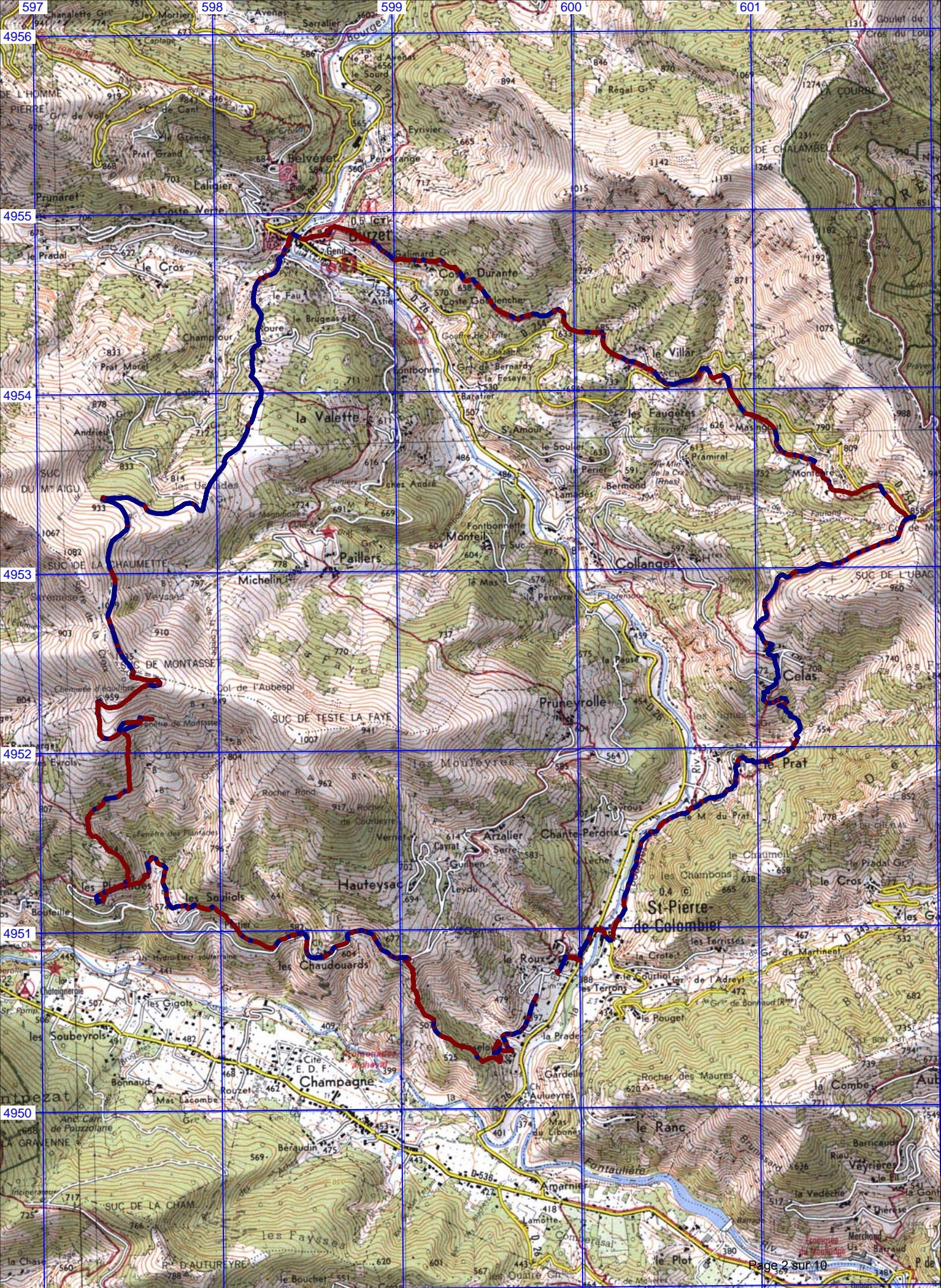


Marches et Rêves

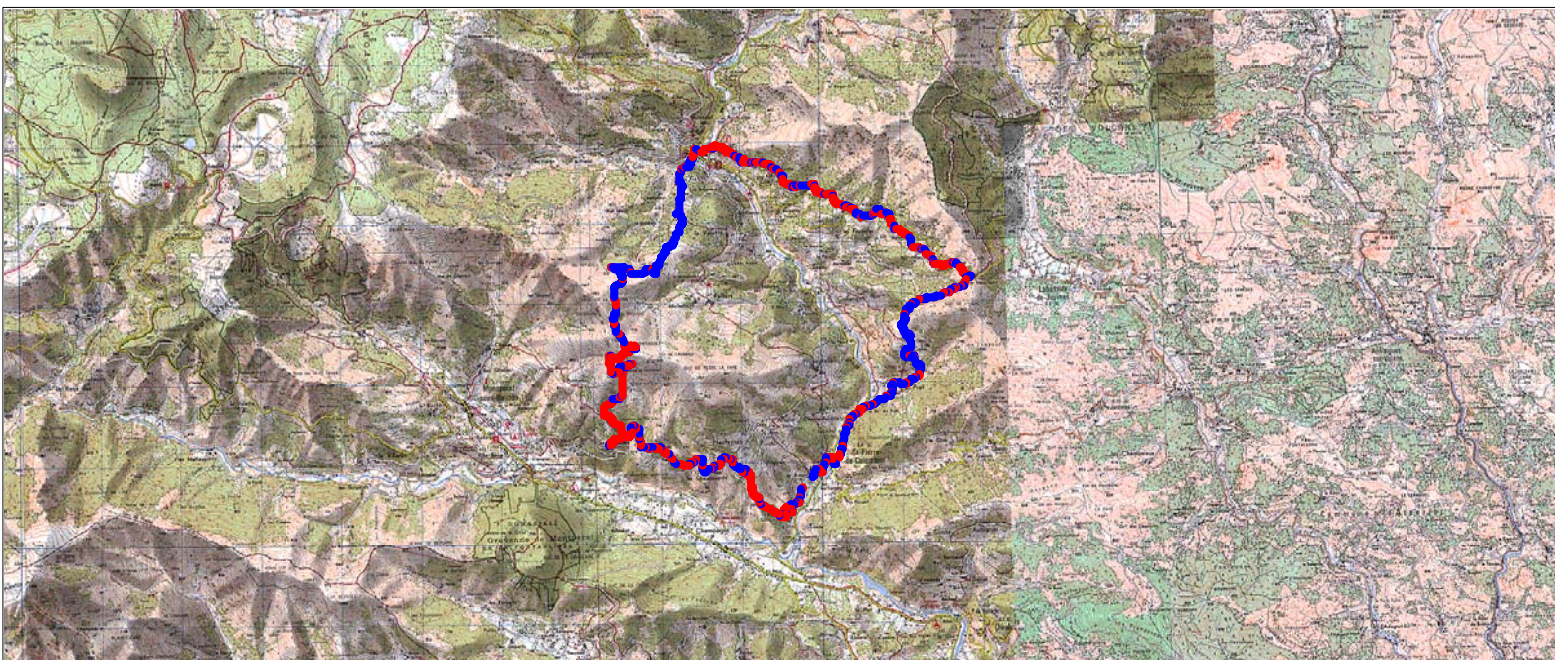
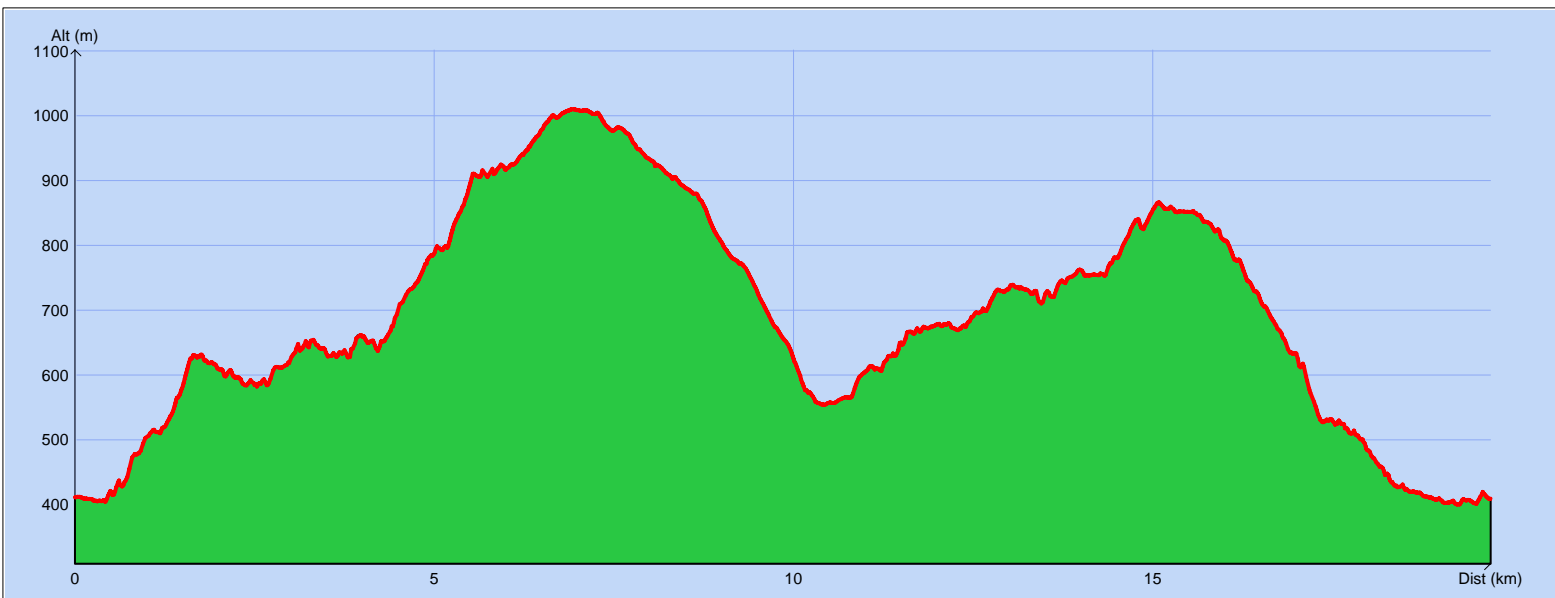
Siège social : Mairie de Ruoms 07120



Sortie du 29 mars 2009
**Les hameaux de
Burzet**



Tracé : Burzet - 29/03/09



Copyright IGN

Distance totale : 20.030 km
Montée : 1440 m
Descente : 1442 m
Y Minimum : 400 m
Y Moyen : 692 m
Y Maximum : 1010 m

Déplacements : 05:35:31
Arrêts : 03:08:12
Heure de début : 09:13:30
Heure de fin : 17:57:13
Amplitude : 08:43:43

Nous étions 18 participants à cette randonnée



Claude et Martine ont dû passer 2 journées à reconnaître cette rando. Bien qu'inventoriés dans les nouveaux Topoguides de la communauté de communes *Les Grands Serres*, les sentiers au départ de St Pierre de Colombier ne sont pas balisés.

Qui se porte candidat à remplir une fiche ECO-VEILLE ?



Lente montée au dessus de Montpezat sur un territoire fortement marqué par la culture de la "pente", avec ses terrasses et ses châtaigneraies.



Comme en musique, la pause, elle aussi, fait partie de la balade.



Tiens, le petit Poucet
qui sème ses petits
cailloux !



Désolé, chères fleurs de
pierres, j'ai oublié votre
nom, mais j'ai pour vous
d'agréables pensées.



Chouette, on joue à
saute-ruisseau ! Nous
attendons une chute
mais personne ne se
dévoue...

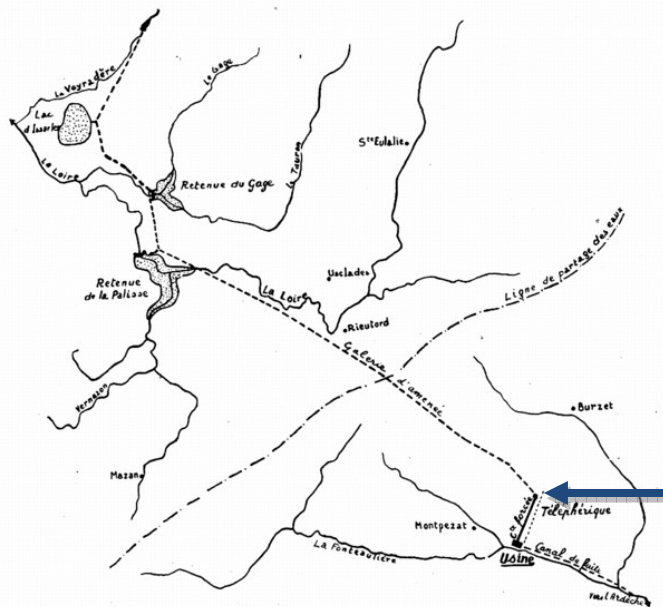


Fig. 1. — Le projet, en cours d'exécution, de Montpezat.

Détournement des eaux de la Loire sur la Méditerranée pour 110.000 kVA. Nous rejoignons la cheminée d'équilibre de la conduite forcée (959 m) de la chute de Montpezat, lieu de notre casse-croûte, à l'abri du vent.



Welcome to the Madison Country Club

Après le repas, cours collectif de madison :
« Marches, rêves et danses ! »



Contrairement à nous, le printemps n'est pas encore monté jusque là...



Sous le vent, descente sur Burzet




L'arrivée de 2 Dédé, à Burzet la nouvelle Jérusalem ardéchoise qui se prépare pour le Vendredi-Saint.






La « **Chaussée des Géants** » de Burzet forme un promontoire qui s'avance sur la Bourge ; il est constitué de la juxtaposition de prismes de lave refroidie.. La plupart ont une section de forme hexagonale, mais environ 30% sont des pentagones et certains polygones ont quatre, sept, huit voire neuf ou dix faces. L'ensemble évoque une chaussée ancienne au pavage irrégulier.



« Cette traversée dans le cœur de la montagne Ardéchoise, nous emmène sur les calades et sentiers muletiers inexorablement marqués par l'exploitation des châtaigniers »



Dans le programme, il est dit que *«c'est une belle rando qui nous montre encore si besoin est, que nos ancêtres avaient une autre approche du travail au vu du patrimoine vernaculaire qu'ils nous ont légué »*

Vernaculaire: Qui est du pays



Le Villard, hameau natal de Petit Benoît, berger devenu Saint-Bénézet qui, selon la légende, reçut en l'an 1177 l'ordre de Dieu, de construire un pont en Avignon.

La douceur qui émane du visage de René Chabaud habitant du hameau, a-t-elle un lien avec ce saint ?
Ce n'est pas encore la clé du paradis, mais seulement celle de la modeste chapelle où il nous accueille.



Croix de bois, croix de fer, si je mens, je vais en enfer qui comme les chemins d'ici est pavé de bonnes intentions.



« Ce qui surprend avant tout, c'est cette sensation de "changer d'époque". Des hommes s'accrochent encore ici, dans la pente, là où l'huile de coude est indispensable, là où la machine n'est pas d'un grand secours au labour ; Au pied des hameaux en pierre, ils cultivent des petites parcelles de terre et y élèvent quelques bêtes. La Civilisation semble avoir oublié cette contrée. Plutôt, elle s'y fait discrète, elle s'harmonise au rythme des gens du pays qui n'en prennent, par force ou par goût, que les plus nobles aspects. »

Raymond Depardon,
photographe - cinéaste



Dernier repos mérité au col de Moucheyres. Les garçons sont concentrés, tandis que, comme d'habitude, les filles s'amusent...



Ici, c'est tellement simple d'aller voir Saint Pierre. Au lieu de monter, on descend.



Sur la fin du chemin, nous découvrons le Moulin du Prat, au bord de la Bourge, aux eaux vives et limpides. Energie durable qui dure.