

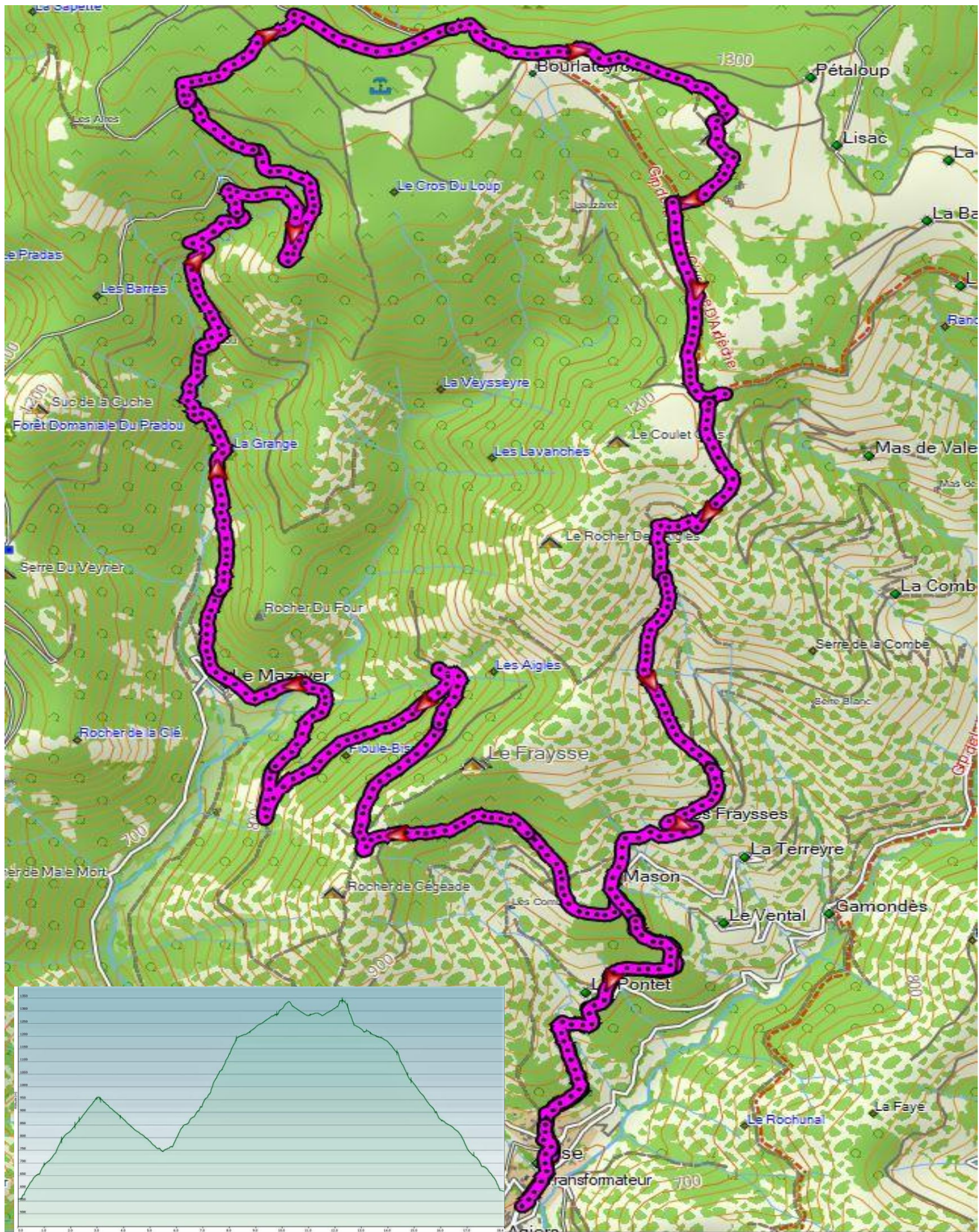
Marches et Rêves

Siège social : Mairie de Ruoms 07120



Le Champ de Mars
par BISE


29/09: 2020



Bise Le champ de MARS


Récapitulatif		Heure	Vitesse	Altitude	
Points:	1717	Temps écoulé:	7:39:13	Moyenne:	2.40 km/h
Distance:	18.4 km	Temps de déplacement:	5:44:12	Vitesse moyenne déplacement:	3.21 km/h
Zone:	148 km ²	Temps d'arrêt:	1:55:01	Minimale:	0.0 km/h
				Maximale:	30 km/h
				Minimale:	558 m
				Maximale:	1342 m
				Ascension:	1075 m
				Descente:	1045 m
				Pente:	0.2 %

Nous sommes 21 pour cette randonnée côté difficile. Guidée par Francis et Josette elle nous amène au sommet du Champ de Mars depuis Bises.



Au départ de Bise nous empruntons de beaux sentiers et de belles calades sous les châtaigniers, avant de changer de vallée et basculer dans celle du Mazoyer





Ça continue jusqu'au repas et ça se poursuit jusqu'au sommet. d'où la vue est magnifique





Comme souvent avec Francis le retour se fait hors des sentiers balisés, mais quel spectacle. Monique nous fait une belle chute avec plongeon la tête en avant, du sang, mais rien de grave. Merci encore à Francis et Jo pour cette sortie qui ce matin encore doit laisser quelques souvenirs dans les jambes.

