

Marches et Rêves

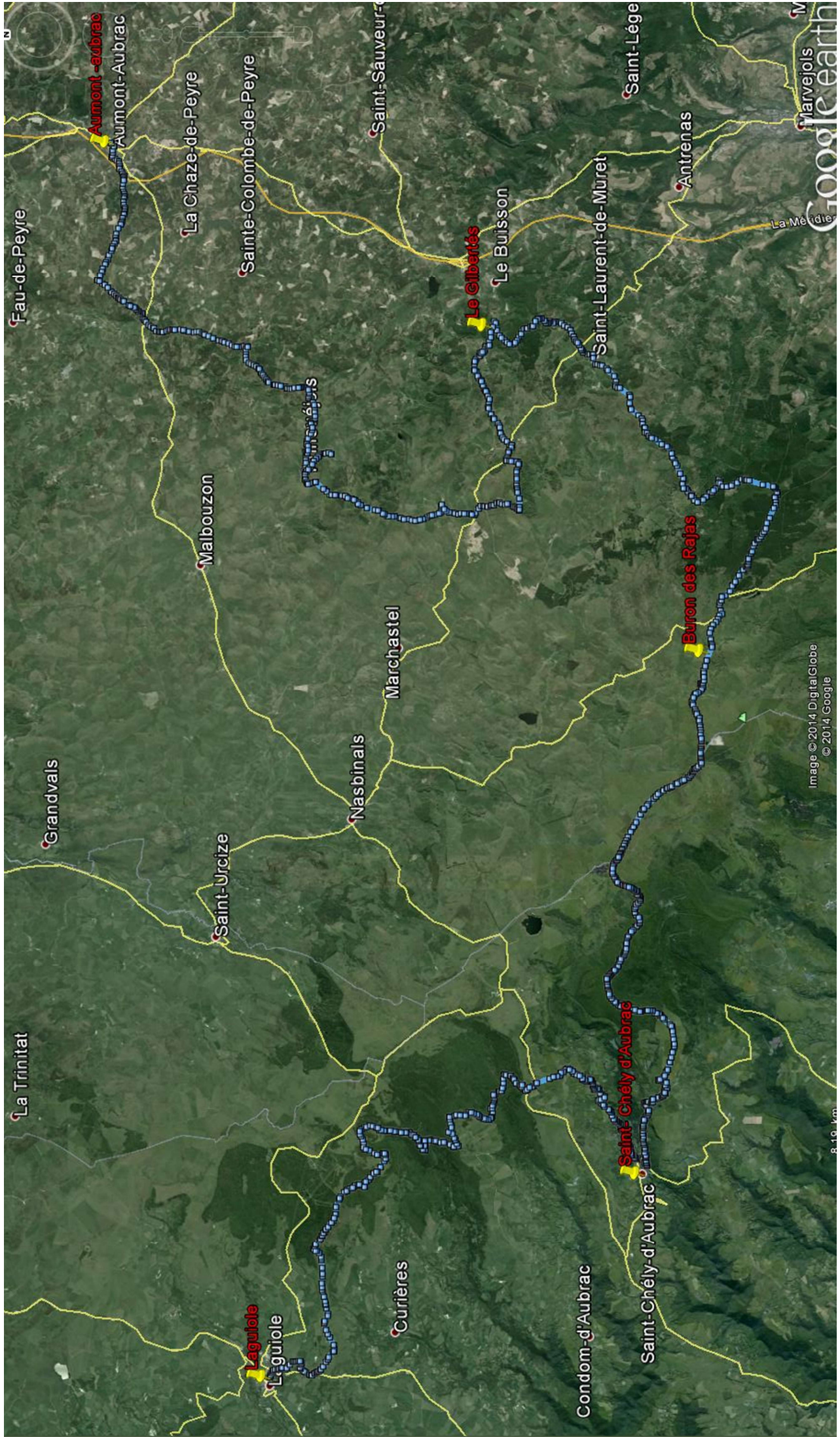
Siège social : Mairie de Ruoms 07120



Croix de la Rode et autres croix, nombreuses en Aubrac, font partie du patrimoine local. Elles ont été érigées pour diverses raisons.

Du 3 au 7 Juin 2014

Aubrac – zone sud



Aumont-aubrac
Aumont-Aubrac

Fau-de-Peyre

La Chaze-de-Peyre

Sainte-Colombe-de-Peyre

Saint-Sauveur-

Maibouzon

Grandvals

Saint-Urcize

Nasbinals

Marchastel

Le Buisson

Saint-Laurent-de-Muret

Antrenas

Saint-Léger

La Trinitat

Laguiolle

Curières

Condom-d'Aubrac

Saint-Chély-d'Aubrac

Saint-Chély-d'Aubrac

Buron des Rajas

La Méridie

Image © 2014 DigitalGlobe
© 2014 Google

8.10 km

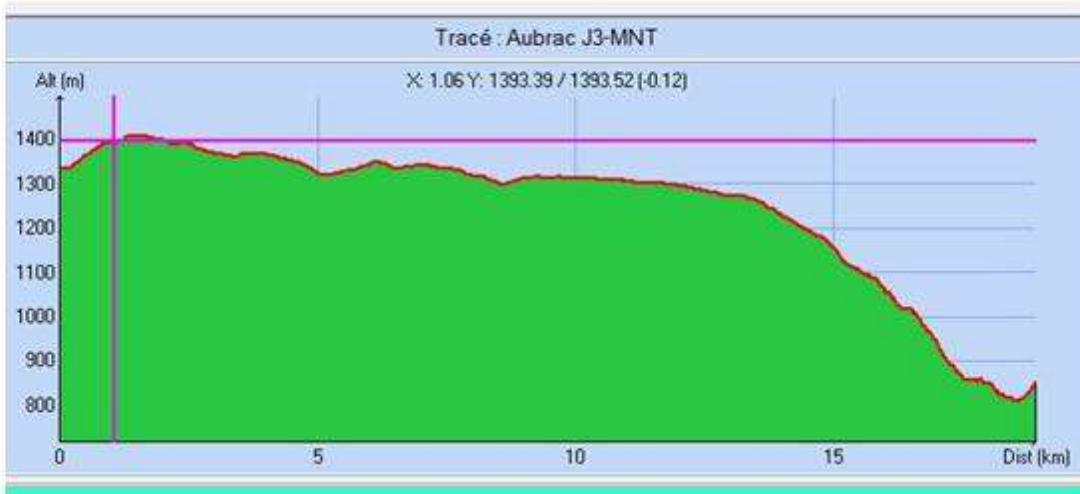
Google earth
Marvejols

J1

Distance totale	29.184 km
Déplacements	
Arrêts	
Durée estimée	07:22:02
Moyenne estimée	4.0 km/h
Amplitude	
Montée	602 m
Descente	488 m

J2

Distance totale	19.701 km
Déplacements	
Arrêts	
Durée estimée	05:02:42
Moyenne estimée	3.9 km/h
Amplitude	
Montée	617 m
Descente	441 m

J3

Distance totale	18.965 km
Déplacements	
Arrêts	
Durée estimée	04:58:26
Moyenne estimée	3.8 km/h
Amplitude	
Montée	249 m
Descente	737 m

J4

Distance totale	24.534 km
Déplacements	
Arrêts	
Durée estimée	06:48:14
Moyenne estimée	3.6 km/h
Amplitude	
Montée	981 m
Descente	817 m



Mardi 3 juin, nous arrivons à Aumont - Aubrac. Nous sommes bien accueillis au gîte « Aux sentiers fleuris ».

Le sympathique propriétaire nous sert l'aligot, spécialité de la maison, ainsi que la coupétade, dessert ancien local. De quoi nous mettre de bonne humeur, s'il en est besoin.

Afin de jauger le poids pris pendant le repas, nous, les dames, devons passer sur « la balance berbère » ... souvenir du Maroc. Nous vous expliquerons



Mercredi 4 juin – de Aumont-Aubrac à Le Gibertés



Il a plu et nous sommes 15 à partir sous un ciel blanc – il fait 9° - Dédé, privé de rando à cause de son genou, conduit la voiture. Plus loin, les « marocains » doivent faire pénitence !!!



Mais trêve de plaisanterie, il faut avancer car la route sera longue.

Et bientôt, il ne nous reste plus qu'à rire sous cape car nous avons rattrapé les nuages de pluie.



Dédé, à force de tourner avec sa voiture, nous a trouvé un abri pour casser la croûte.
Merci Dédé ! Nous avons bien apprécié.



Nous traçons car il pleut tout au long du chemin. De temps à autre, il faut quand même vérifier la carte ! Nous allons de croix en croix à travers quelques petits villages situés entre 1000 et 1250 m. Nous faisons un peu de rab par rapport au trajet prévu et les derniers km paraissent bien longs à certainespour rejoindre le gîte de Le Gibertés.



Ici, c'est la maison de Denise, femme d'éleveur de race Aubrac bien sûr, qui a sûrement été une sorte de « célébrité » en son temps. A 79 ans, elle reçoit encore des randonneurs dans sa maison immense, très encombrée et regorgeant de dix mille choses, et très - très poussiéreuse de longue date Certains sont allés voir le Château de La Baume situé à quelques km de là.

Jeudi 5 juin – de Le Gibertés au gîte des Rajas



Après le petit-déj. Impossible de partir sans avoir entendu « l'hymne de l'Aubrac » entonné par Denise.

Le soleil est là mais Dédé, matinal, nous a dit qu'il y avait de la gelée blanche quand il a mis le nez dehors.



Denise nous a raconté que cette croix avait été érigée en remerciement. En effet, tous les garçons de la famille étaient partis à la guerre de 14/18 et tous en étaient revenus grâce aux prières de leur sœur, carmélite.



Nous traversons de belles forêts. Au moment d'un arrêt, Claude retrouve la carte qu'il pensait avoir perdue. Quand à Gilbert, ce matin, il était tout marri car il cherchait sa montre de partout. Il a fallu l'œil de lynx de Paul pour la retrouver ... accrochée au sac à dos de ... Gilbert ! Bref, tous deux ont retrouvé le sourire.



Nous traversons un joli village bien entretenu du beau nom de Chantegrenouille.



Nous rencontrons quelques groupes de randonneurs puisque nous suivons le GRP des Monts d'Aubrac, très fréquenté à cette saison. Les prés sont couverts de fleurs et Claude et Hélène échangent leurs connaissances respectives.





Nous faisons halte à la Blatte et prenons le temps d'une petite sieste.



Certains cherchent comment traverser le gué alors qu'à 2m de là il y a ... un pont !



Le gîte de Rajas est proche. Nous retrouvons notre ami Dédé et sa voiture. Nous devons transporter nos affaires pour la nuit car la voiture ne peut pas aller plus loin. Le gîte est situé à 1 km de là.





Et nous y voilà, accueillis par Denise, femme d'éleveur, plus jeune que la précédente. Le gîte a été agrandi récemment et est mieux entretenu.



Après la douche (presque froide), nous profitons encore du soleil. Derrière nous, l'arbre sous lequel une scène du film St Jacques La Mecque été tournée.


Vendredi 6 juin – Du gîte des Rajas à St Chely-d'Aubrac



Après le petit-déj. et transfert des sacs dans la voiture de Dédé (aller-retour 2km), nous partons pour rejoindre la Croix de la Rode (1377m).

Je n'ai pas encore mentionné les troupeaux de bonnes mères d'Aubrac qui sont omniprésents sur tout notre parcours. Le taureau veille au milieu des mères et de leurs petits. Elles sont souvent curieuses et accourent quand nous approchons.





Nous longeons de grandes étendues avant d'arriver en forêt et d'être à nouveau à découvert.




Nous approchons de St Chély d'Aubrac (792m) où un beau gîte nous attend. Nous retrouvons également Dédé avec plaisir.




Samedi 7 Juin – de St Chély-d'Aubrac à Laguiole



Et c'est parti pour la dernière journée. Une bonne montée pour se mettre en jambes.



Michelle n'a pas fait la montée mais nous rejoint pour le reste du parcours.





Nous arrivons sur la place de Laguiole.
Le taureau pris en photo a
vraisemblablement servi de modèle à
la statue de la place.
Nous prenons un verre avant de
rejoindre nos voitures pour rentrer.
Merci à nos chauffeurs et à notre guide
pour ce périple.
RV à l'automne pour faire la suite du
tour de l'Aubrac zone nord.

