

Marches et Rêves

Siège social : Mairie de Ruoms 07120



Entrée du fort d'Héraklion



CRETE


du 5 au 13 Septembre 2019

5 Sept. - Départ de Satolas pour HERAKLION
Nuit à Héraklion

6 Sept – HERAKLION - CHANIA - PALEOCHORA



Bus de Héraklion à **CHANIA** où nous avons assez de temps pour la visite rapide de cette très ancienne et belle cité ocre qui s'est développée autour de son port aux architectures ottomane et vénitienne. Elle conserve plusieurs de ses vestiges historiques du XIV^e. S. La Crête a été indépendante en 1898, rattachée à la Grèce en 1913 et Chania en a été sa capitale jusqu'en 1971 pour céder sa place à Héraklion.



Puis nous prenons un autre bus pour arriver à Paleochora.

Nous quittons le paisible
(à cette époque de
l'année) village pour un
chemin côtier en
direction du village
d'Anidri.



Plage de Gialiskari



Nous apprécions les
quelques endroits
ombragés car il fait très
chaud.
Après le plateau
kartsique de Koukoula,
descente un peu
abrupte vers la plage de
Lissos.




Après la baignade pour certains, le casse croûte pour tous, quelques-uns vont prendre le bateau-taxi pour finir l'étape tandis que les courageux vont remonter pour suivre le petit plateau de Skilolakos et redescendre au port de **Soughia** par la gorge Kakos Potamos. Soughia fut longtemps un repaire de hippies et on le ressent encore aujourd'hui.

8 Sept – étape 2 - SOUGHIA - OMALOS

Nous prenons un taxi qui nous conduit à l'entrée des gorges d'Agia Irini – afin d'éviter les 4,5km de route sans intérêt. Nous partons de la mer pour arriver à la montagne, sur le plateau d'Omalos (1100m de dénivelé tout de même !).

Dans cette gorge, nous avons été surpris de déranger 3 chamois qui se sont élevés le long des parois ... tout comme Chantal

...





Nous croisons quelques « touristes », mais nous sommes les seuls à emprunter ce sentier dans le sens de la montée !!





Arrivés au sommet des gorges, nous avons encore 4 km – qui nous paraissent bien longs - à faire sur la route de Omalos pour atteindre notre gîte. Après les gorges, nous découvrons le plateau d'Omalos très rural, avec élevage et cultures.

9 Sept – étape 3 – OMALOS – SAMARIA – AGIA ROUMELI




Le dénivelé que nous avons monté hier, nous allons le descendre aujourd'hui par les fameuses **gorges de Samaria** pour atteindre la mer de Lybie.

Par contre, il y a beaucoup de monde sur ce sentier, et nous sommes de loin les plus âgés !!

Les montagnes dites « montagnes blanches » sont très lumineuses sous ce soleil matinal.

Les 600 premiers mètres sont très pentus mais bien sécurisés.





Chapelle Agios Nikolaos, située au pied de grands cyprès remarquables.




De beaux arrêts sont aménagés, fontaines, wc, tables ...



Entrée du vieux village de Samaria qui a été abandonné définitivement au moment de la création du Parc en 1962.



Nous arrivons enfin « aux portes de fer », l'entrée des gorges proprement dites.



Nous avons aperçu un chamois sur une paroi non loin de la sortie des gorges.



Ca c'est fait ! une petite mousse au bout des gorges et il ne nous reste plus qu'à trouver notre gîte.

10 Sept – étape 4 – AGIA ROUMELI - LYKOS



Au départ de ce hameau installé au pied de falaises abruptes, nous empruntons un sentier côtier qui nous conduit de criques en criques.



Sur la plage, la chapelle St Paul.

La photo reflète peu la clarté et les couleurs chatoyantes de la mer.





Un gros olivier nous offre son ombrage pour le pique nique.

Les pierres du sentier sont en marbre blanc dans cette zone.



Petit arrêt rafraîchissant à la taverne de Marmara.





Mais nous ne sommes pas encore rendus : le chemin n'est pas facile et l'arrivée sur la plage de Lykos plutôt scabreuse !



Nous sommes récompensés de nos efforts car le logement se situe « les pieds dans l'eau ».



11 Sept – étape 5 – LYKOS - SFAKIA



Pour notre dernière étape pédestre, joli chemin côtier qui nous guide de criques en criques.



Traversée du charmant village de Loutro puis longue ligne un peu speed car nous avons un bus à prendre tôt cet après midi et le chemin est encore long.



Nous avons l'impression d'être des ovni en longeant cette plage au pas de charge devant les naturistes sûrement ébahis devant ce défilé de randonneurs pressés qui ne regardent que leurs pieds – et en plus la marche n'est pas facile dans les petits cailloux de la plage !!!





Ouf, nous avons le temps d'une pause à l'arrivée avant le départ du bus.

En cours de route, nous devons changer de bus pour rejoindre enfin Héraklion.

Encore une bonne journée même si nous n'avons marché que 4h !!



12 Sept – HERAKLION

Héraklion doit son nom au héros Héraclès. Son histoire mouvementée : attaques de conquérants, séismes et bombardements de la seconde guerre mondiale en ont fait un champ de ruines. Le béton s'est largement imposé pour sa reconstruction mais subsistent quelques vestiges ottomans et vénitiens.

Flâner le long de la digue offre une belle vue sur le port et les arsenaux vénitiens..



Visite intéressante de ce fort bien restauré



Quelques photos prises lors de nos déambulations dans la ville.





Eglises Ayios Minas
Nous sommes
entrés quelques
instants dans la
petite église pendant
un office orthodoxe.

Intérieur de la grande
église.



Demain, nous rentrons.

Nos impressions : hébergements corrects et propreté irréprochable, accueil bienveillant, repas bons et généreux (yaourt grec au miel, féta et autres fromages, jus d'oranges pressées et on ne finit pas le repas sans raki...), bus toujours ponctuels, des montagnes couvertes d'oliviers, des sols arides bien sûr, la quiétude des petits villages ou hameaux, quelques belles baignades ... enfin, plein de souvenirs emmagasinés sans compter le rituel ouzo à l'apéro.

Merci encore à Jean Claude pour sa proposition et le temps passé à nous repérer chemins et bons plans, pour les bus notamment.