

Marches et Rêves

Siège social : Mairie de Ruoms 07120



05 02 2

Mardi 5 février 2019

Jaujac – rocher de Courcoussat

Grapher Altitude = F(Distance sol) ▾

Rotation

Tracé : Ladenne - Jaujac 1 - 05/02/19



Distance totale

13.661 km

Déplacements

04:14:49

Arrêts

02:27:50

Heure de début

09:28:54

Heure de fin

16:11:33

Amplitude

06:42:39

Montée

972 m

Descente

977 m

Y Minimum

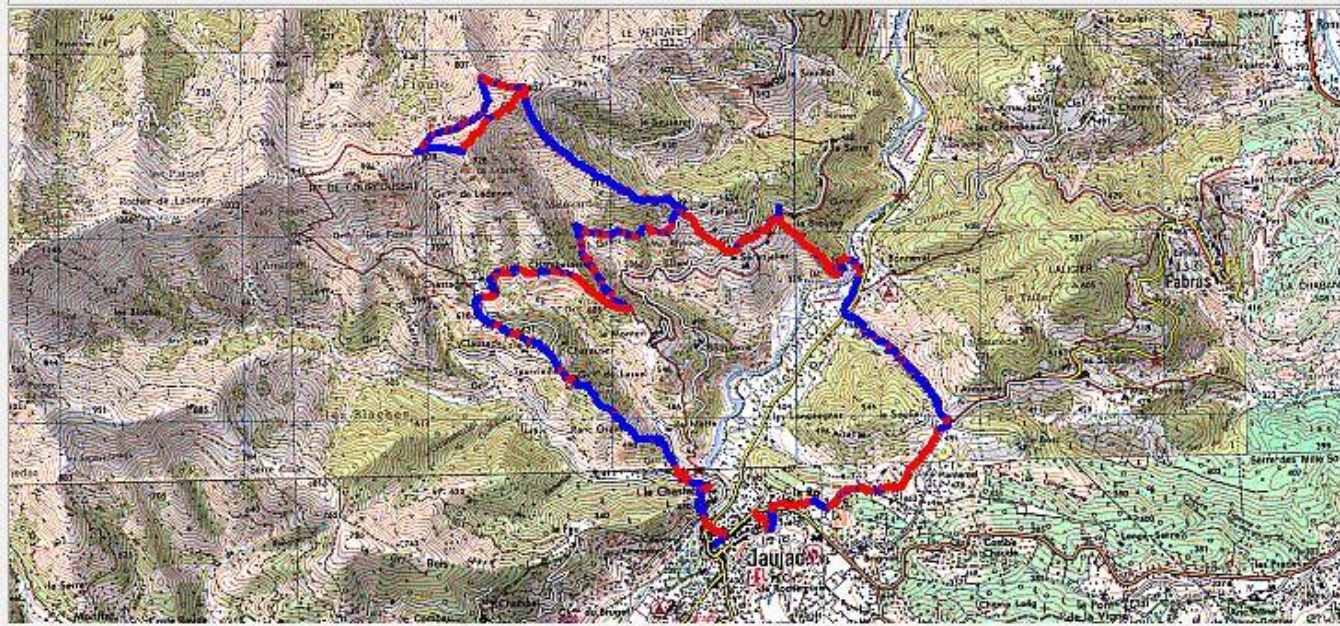
367 m

Y Moyen

589 m

Y Maximum

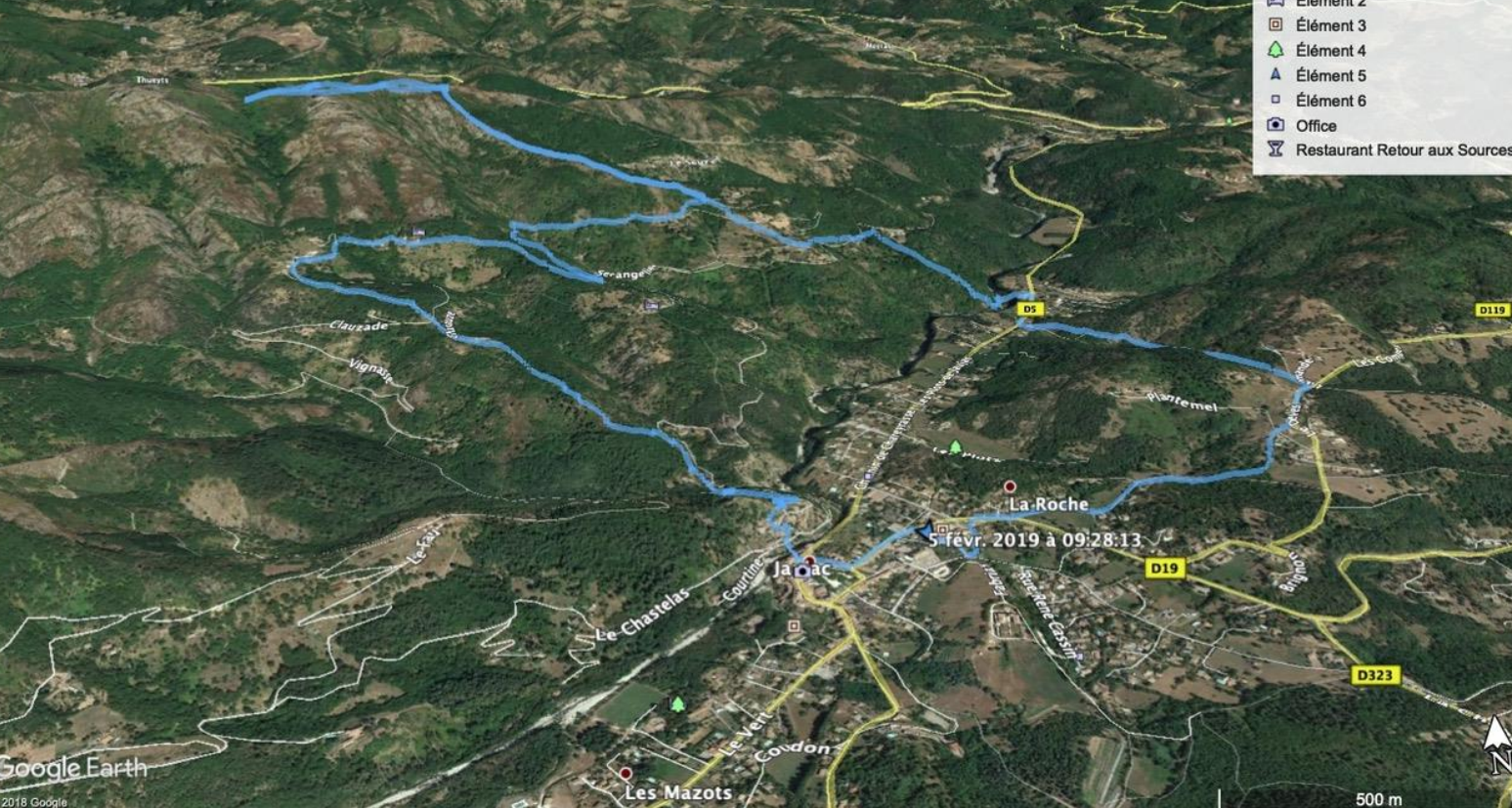
917 m



JAUJAC

Rando du 5 Février 2019

- Légende**
- Château de Ventadour
 - Élémt 1
 - Élémt 2
 - Élémt 3
 - Élémt 4
 - Élémt 5
 - Élémt 6
 - Office
 - Restaurant Retour aux Sources




Google Earth

© 2018 Google

500 m

Pic de
Ladenne

Rocher de
Courcoussat 927m




Lors d'une précédente rando dans le fief de Francis, à savoir Jaujac, il nous avait dit qu'il nous ferait faire ces 2 jolis tétons au-dessus de Jaujac. Et bien voilà, promesse tenue. Nous nous retrouvons 27 à Jaujac en ce mardi plutôt froid mais ensoleillé.



Nous allons en
direction de
l'Echelette.




Pont
moyenâgeux de
l'Echelette.



A gauche,
les coulées
basaltiques
forment la
falaise

A droite, les
eaux calmes
entre les
rochers.





Nous poursuivons sur ce chemin aux pierres moussues. Et un peu plus loin, nous commençons à prendre de l'altitude.



Nous avons chaud dans la montée, mais le vent commence à souffler et à partir de là, nous trouvons la neige sur notre chemin.






Ensuite, nous empruntons un chemin étroit, plus pentu et enneigé entre les genêts et vue la difficulté du terrain, je n'ai pas de photos à vous proposer.

Arrivés au sommet du rocher de Courcoussat, chacun trouve sa place bien orientée et à l'abri du vent..



Nous sommes éparpillés mais Jeanine a trouvé un fauteuil digne de sa fonction de Ministre de la trésorerie de Marches et Rêves. Bien installés, nous pouvons pique niquer tranquillement.

La vue à presque 360° est imprenable, vue sur les massifs ardéchois, sur les Alpes, ciel d'un bleu intense, c'est ... extraordinaire !





Nous prenons le chemin qui doit nous mener au Pic de Ladenne, mais vu l'état de la neige un peu glacée, Francis prend la sage décision de ne pas nous engager sur cette voie.

05 02 2019



Nous contourons le rocher de Courcoussat par un chemin moins enneigé pour redescendre.

05 02 2019



05 02 2019




Josette s'arrête près d'un abri pour partager un cake et Francis sa petite fiole de gnôle. Nous faisons un goûter à 14h 30. Finalement, personne n'est contre !

Un futur adhérent, Anthony, s'est joint à nous pour cette rando hivernale et il a apprécié la gnôle. Il est des no ôtres !



Ce petit épisode a mis tout le monde en joie et Gisèle raconte une histoire de soupe au Maroc qui semble réjouir les personnes autour d'elle qui étaient du voyage.





Nous descendons par des chemins bien encaclés.


puis passons près d'une propriété « très très privée » et attention à celui qui passe outre !

La gazelle nous invite à partager ce banc bien abrité. Claude peut avoir le sourire puisqu'il a retrouvé sa veste oubliée lors d'une pause.





Arrivée à Jaujac par le Chastelas, le quartier situé en dessus du bourg.



Les GPS ne donnent pas tous le même résultat, mais tout le monde sera d'accord pour dire que nous avons fait 13km avec près de 900m de dénivelé.

Merci à Josette et Francis pour cette rando bien programmée en fonction de la météo, et à Gilbert et Jean-Claude pour les cartes GPS.