

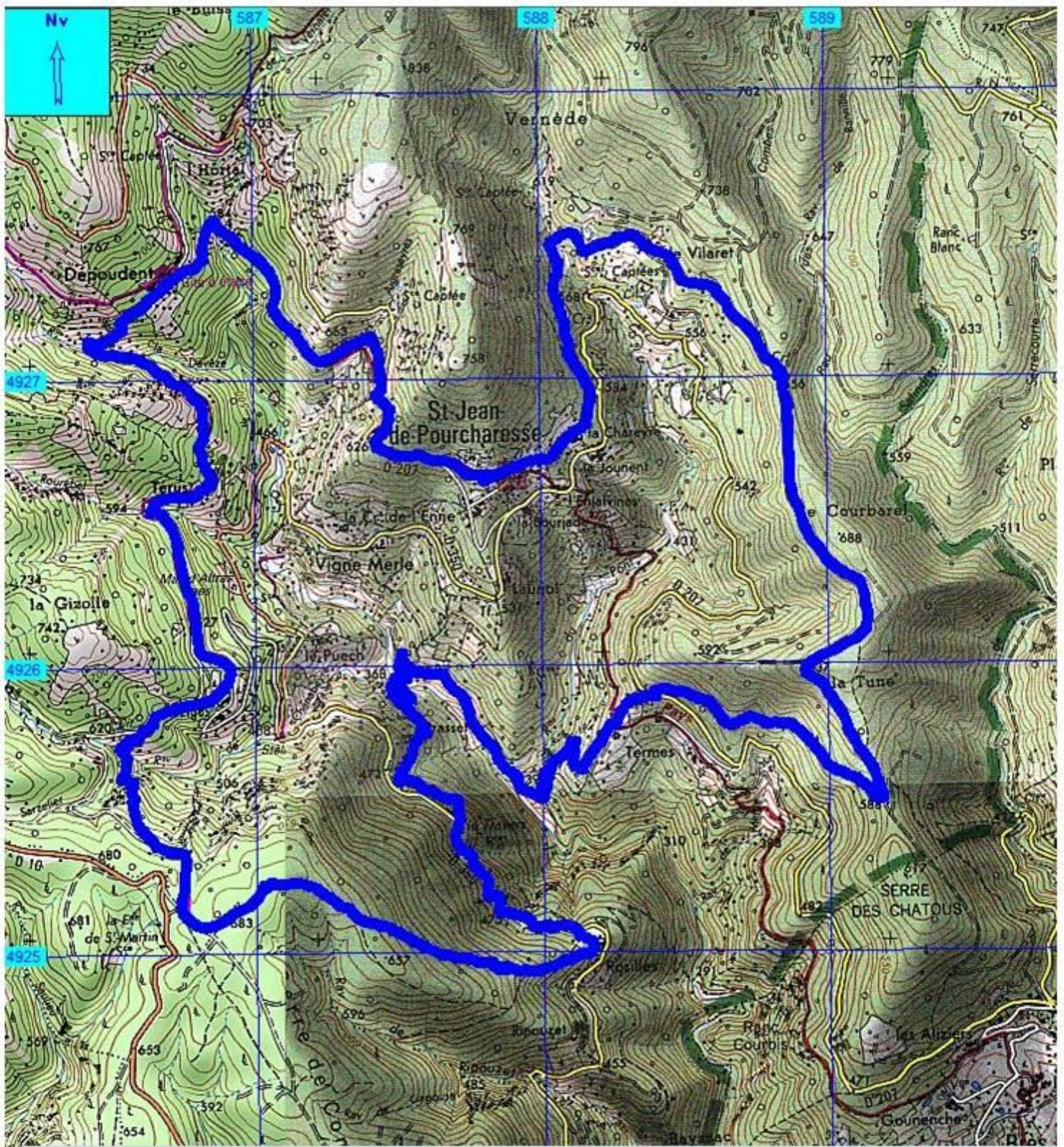
Marches et Rêves

Siège social : Mairie de Ruoms 07120



05 03 2019

Mardi 5 mars 2019
St Jean de Pourcharesse



St Jean de <Pourcharesse Depouvent

Récapitulatif		Heure		Vitesse		Altitude	
Points:	1718	Temps écoulé:	6:31:32	Moyenne:	2.65 km/h	Minimale:	374 m
Distance:	17.3 km	Temps de déplacement:	4:56:14	Vitesse moyenne déplacement:	3.50 km/h	Maximale:	706 m
Zone:	3.7 km ²	Temps d'arrêt:	1:35:18	Minimale:	0.0 km/h	Pente:	-0.1 %
				Maximale:	41 km/h	Ascension:	692 m
						Descente:	718 m



Par ce beau mardi ensoleillé, nous nous retrouvons devant l'église St Jean de St Jean de Pourcharesse pour un trajet guidé par JC Lemaire.

Cette magnifique église (en page de garde) date du XII et XIII ème siècle, remaniée au XVI et XVII ème S.

Nous sommes 28 participants. Nous passons près de grosses bâtisses en lauzes et traversons de belles forêts de pins.

Nous avons vue sur le Bec de l'Aigle et on peut voir que la densité de neige est bien moindre qu'il y a 15 jours.





Nous passons à Termes et enjambons le très beau Pont de Fra.



Mais c'est au pont suivant, le Pont de la Planche, que nous décidons de nous arrêter pour le repas, ...



tout près d'un ancien moulin et sa belle roue en pierre.



Oh, le beau trampoline... dommage qu'il soit un peu percé.
Et pourtant, il n'y en a qu'une qui a bien voulu s'y essayer, c'est Martine !





Ce matin, nous n'avons fait, ou presque, que descendre. Mais maintenant, nous allons remonter jusqu'à Les Alrassets, puis Le Travers.





Petit arrêt bien mérité à la sortie de la forêt.
Puis petit cours d'eau aux eaux limpides.

La transparence de l'eau fait penser à un tableau abstrait !



06 03 2019



05 03 2019



Nous sommes maintenant dans la Combe Longue avant d'atteindre Buziges.



Certains n'hésitent pas à grimper sur ce rocher en suspens au dessus du vide !



Et encore un joli pont à traverser.




Didier nous demande notre avis sur son œuvre d'art « nature ». Il envisage en effet d'en faire la publicité pour arrondir ses fins de mois.


Peut-être faudrait-il laisser mûrir un peu le projet ?



Châtaignier remarquable de la variété dauphinenche, vieux de + de 3 siècles et d'une circonférence de 6,60m. Il commence à être mal en point.



Et puis d'autres arbres originaux ...





Nous avons parcouru 17km avec 700m de dénivelé : beau paysage varié, des chemins magnifiques, encaissés ou pas ; nous avons traversé de tout petits hameaux aux belles maisons de pierre, terrasses et châtaigneraies alentours très bien entretenues.

Merci à Jean Claude pour cette belle randonnée avec des conditions météo particulièrement plaisantes aujourd'hui. Merci à Robert qui revient parmi nous après une période d'absence forcée et qui a transmis la trace GPS.