

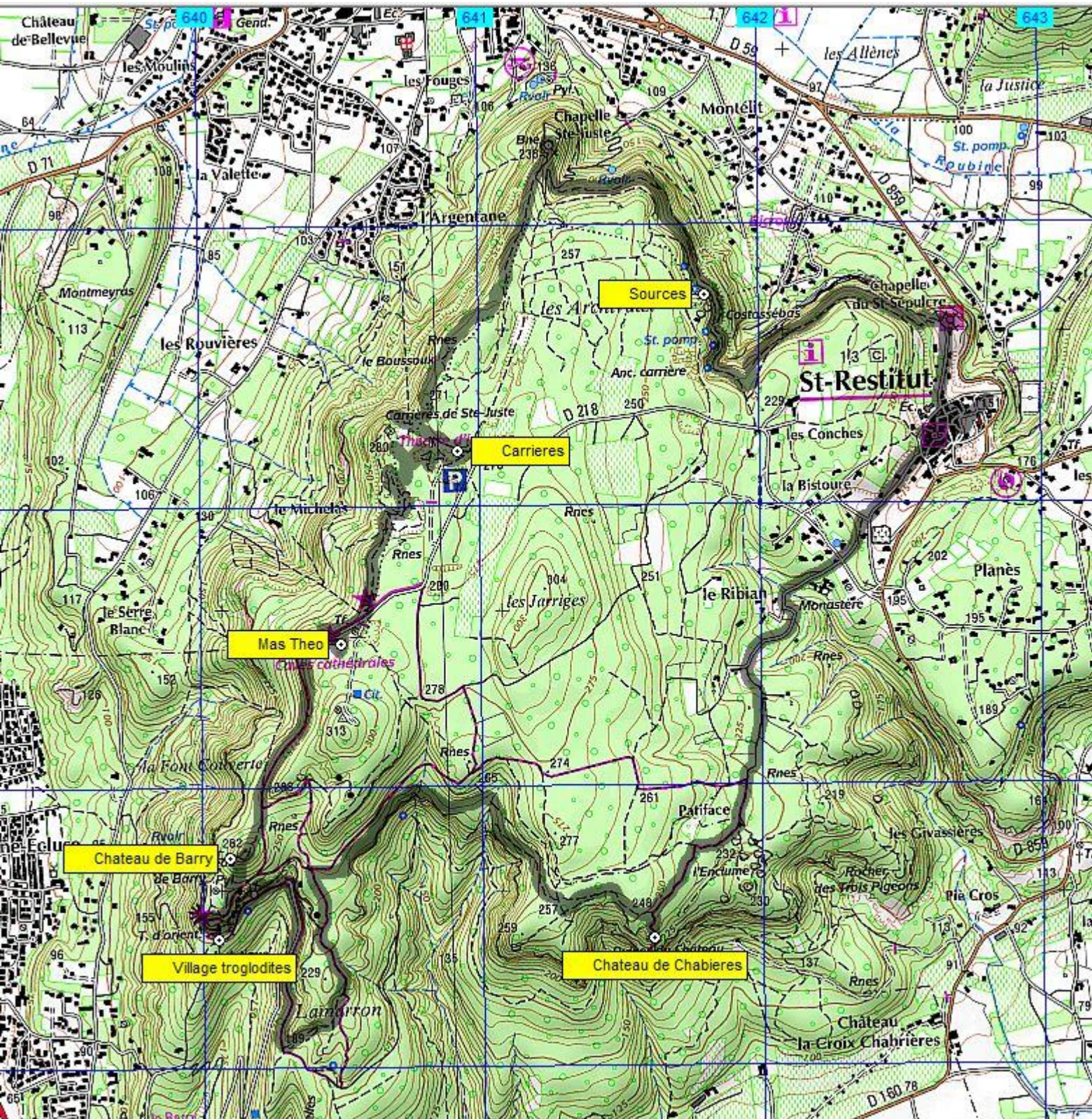
# Marches et Rêves

Siège social : Mairie de Ruoms 07120



**Saint RESTITUT**

**7 Décembre 2014**



Tracé : St Restitut

X: 0.37 Y: 159.48 / 159.53 (-0.05)



Distance totale

14.923 km

Déplacements

Arrêts

Durée estimée

04:10:05

Moyenne estimée

3.6 km/h

Amplitude

Montée

551 m

Descente


546 m



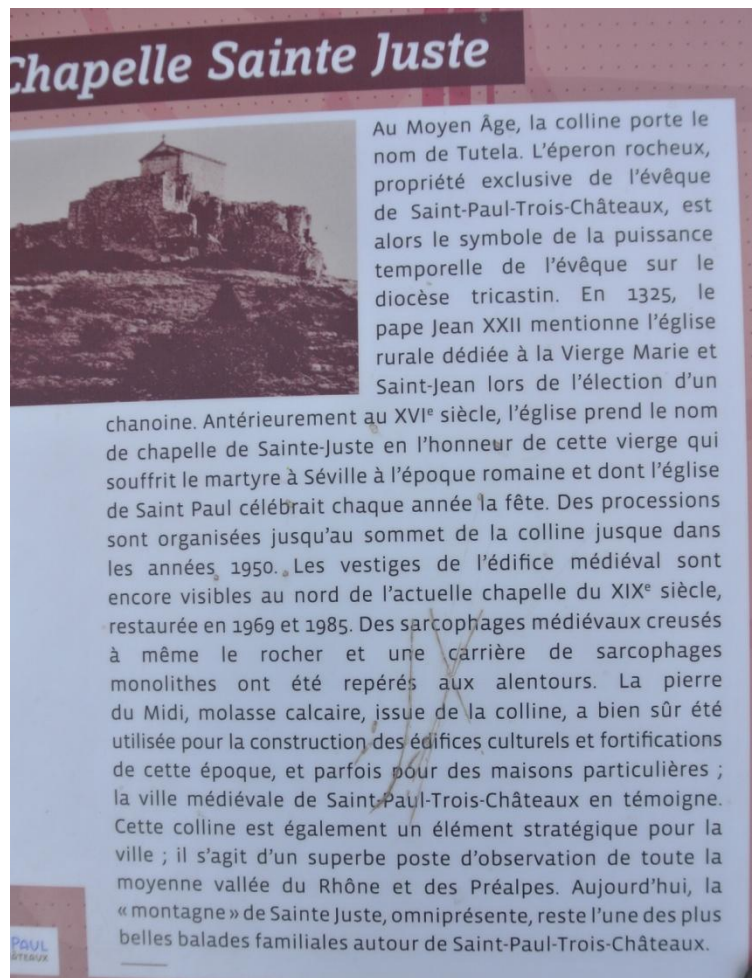
**Nous sommes 28 pour cette sortie commune entre Laurac et Ruoms. Gilbert, natif de Saint Restitut ,conduit cette balade qui va nous conduire à la chapelle Sainte Juste qui domine la vallée du Rhône et que l'on peut voir depuis l'autoroute. Nous visiterons ensuite les carrières et le village troglodyte , avant d'admirer la très belle église romane du village.**

**Photo souvenir devant l'église octogonale dédiée à Saint Sépulcre que Guillaume d'Adhémar a fait construire au XVI ème siècle en souvenir de son voyage en terre Sainte**

**Caractéristique géologique : la colline Sainte Juste repose sur 50m de sable sur lesquels on trouve une pierre très tendre teintée d'ocre utilisée pour enduire les façades, et au dessus les strates d'où est extraite la pierre de Saint Restitut**



**Avant d'arriver à la Chapelle Sainte Juste nous rencontrons de nombreuses portes métalliques qui cachent des sources. Ces sources ont été vendues à la commune de Saint Paul Trois Château pour trois poulets**






**Devant les ruines de la gare de triage, Gilbert nous explique qu'un immense plan incliné permettait de descendre les blocs jusqu'à Saint Paul. Le poids des chariots descendant permettait de faire remonter les chariots vides; une machine à vapeur permettait de lancer le mouvement.**



**Les ruines d'un treuil annoncent l'entée des immenses carrières souterraines.  
Aux murs et au plafonds subsistent encore les traces de la découpe des énormes blocs de plus de deux m3.  
Au sol on peut encore voir les rails qui servaient à sortir les blocs.**





**Un fort mistral rend la température hivernale, ce qui ne semble pas affecter la famille Maillard. Aux caves cathédrales nous trouvons un marché couvert. Le château de Barry nous accueille**





**Nous dominons le canal de Donzère. Par un chemin emprunté jadis par les carriers et qui garde encore la trace de roues des chariots qui descendaient les pierres, nous arrivons au village troglodyte qui fut occupé depuis le néolithique jusqu'à l'aube du XXème siècle**







**Depuis les ruines du château de Chabrières et en arrivant à Saint Restitut nous pouvons admirer les magnifiques paysages de la Drôme provençale. Notre journée se termine par la visite de l'église du village. Merci à Gilbert pour cette très belle sortie et ses commentaires éclairés**



# Eglise et tour funéraire

L'église dédiée à saint Restitut, évêque tricastin des premiers siècles de la chrétienté, a été construite au XIIe siècle. La tour funéraire du XIe siècle avec laquelle elle communique renfermait le tombeau du saint. Le porche monumental à deux arcatures superposées est inspiré des constructions antiques. L'intérieur de l'église a reçu une décoration typique de l'art roman provençal plus soignée dans la travée appliquée contre la tour et dans l'abside à arcatures. A l'extérieur, une frise de carreaux historiés ceinture la tour à mi-hauteur (quatrième côté visible à l'intérieur de l'église).

