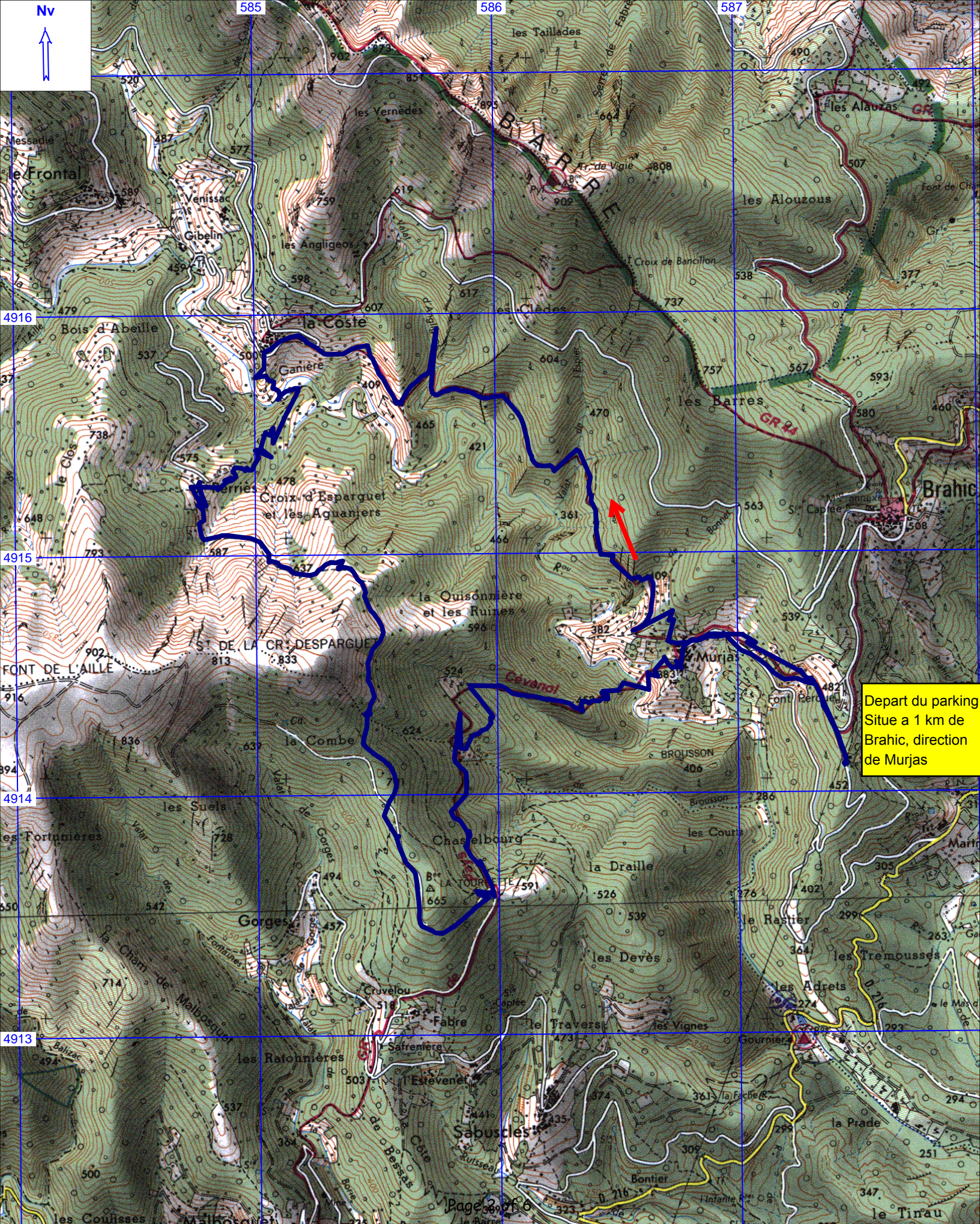


Marches et Rêves

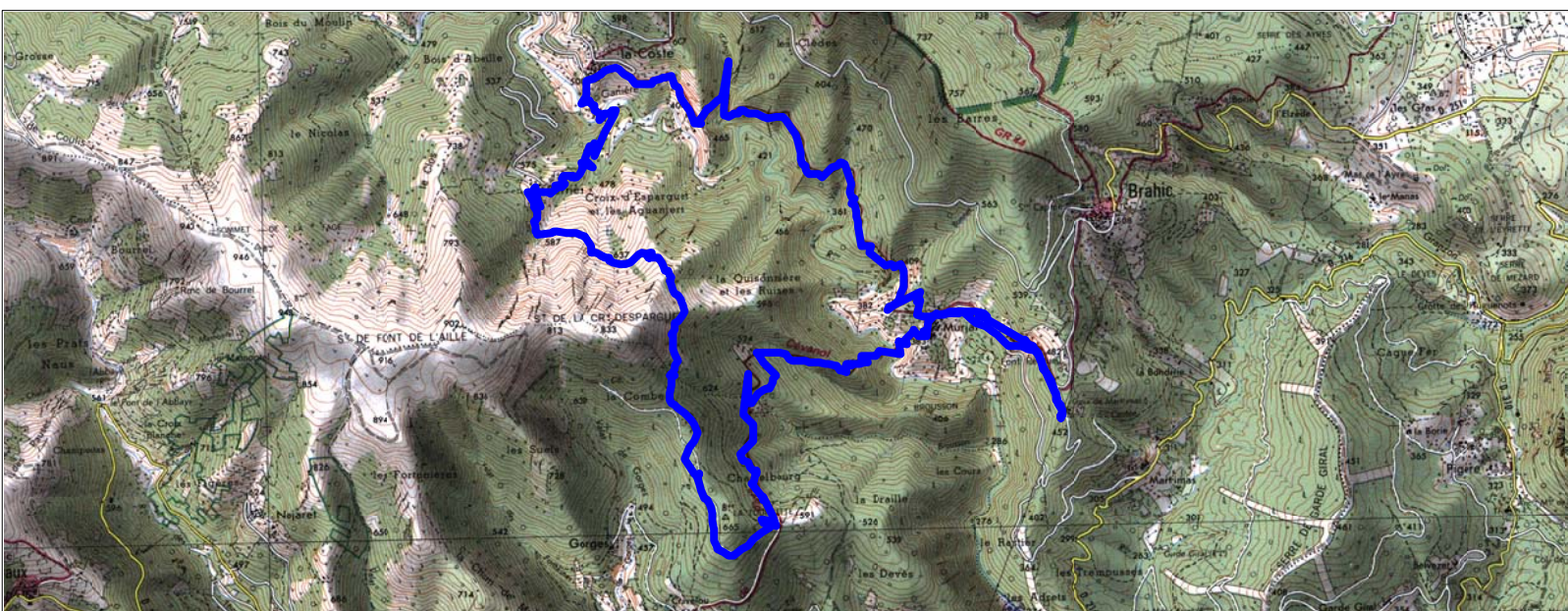
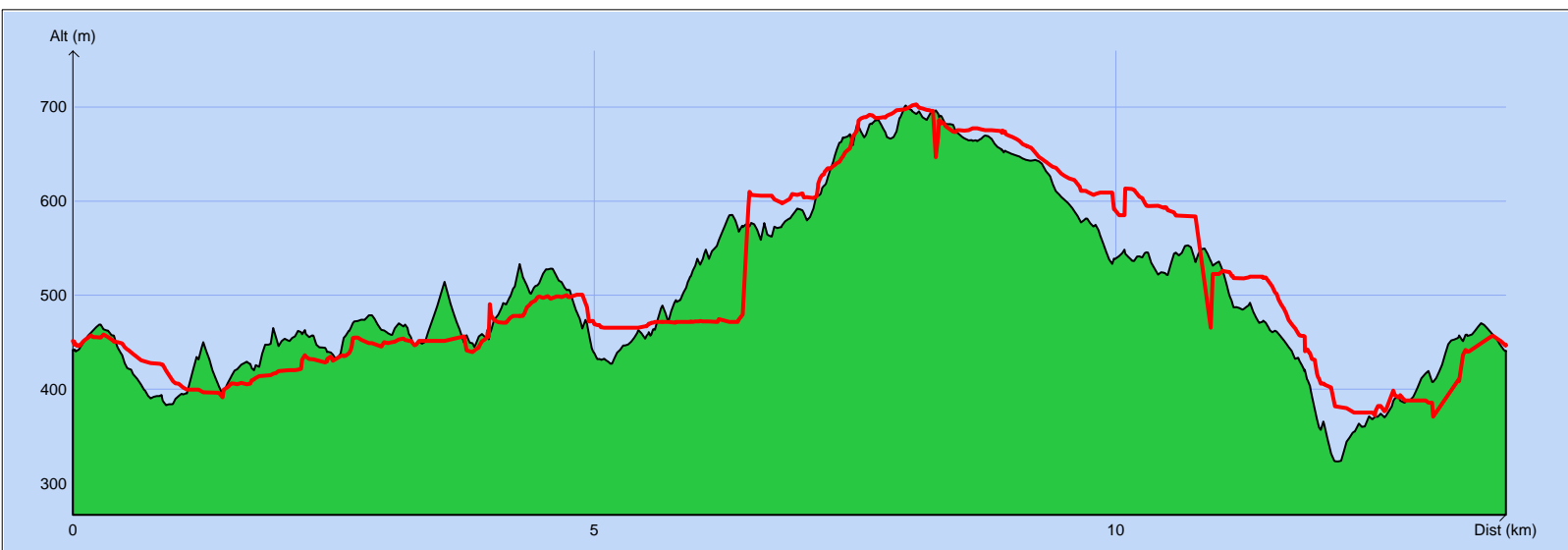
Siège social : Mairie de Ruoms 07120



Sortie du 7 mars 2007
Sentier du Facteur



Tracé : Sentier du Facteur - 07/03/07



Copyright IGN

Distance totale : 14.156 km

Montée : 748 m

Descente : 753 m

Y Minimum : 371 m

Y Moyen : 507 m

Y Maximum : 703 m

Déplacements : 03:50:01

Arrêts : 01:34:22

Heure de début : 09:10:08


Heure de fin : 14:34:31

Amplitude : 05:24:23

Note: La courbe rouge du graphique montrant la dénivellée du sentier représente l'altitude indiquée par le GPS et son imprécision par rapport à la courbe verte générée par la base de données Altitude de l'IGN. L'imprécision de l'altitude GPS est due à la couverture des arbres et au profil très accidenté de la montagne cévenole.



La neige n'étant toujours pas au rendez-vous, ce sont les Cévennes qui nous accueillent. Nous nous apprêtons à suivre le sentier du Facteur.



Le mimosa annonce la venue du printemps mais les châtaigniers ont encore leur tenue d'hiver.



Attention à la glissade ! Qui mettra le pied dans la Gagnaire ? Heureusement, en bon prof, Robert est là pour donner un coup de main quand nécessaire...



Paysage féérique.
Émerveillement de
chaque instant...




Forêt de ruches
cévenoles près de
Pierrès. Les abeilles
semblent, elles aussi,
avoir déserté....



Heureux d'être réunis
devant cette ancienne
maison isolée de laquelle
émane une beauté
sauvage.



Admirons le travail de nos ancêtres. Certes, ce ne sont pas les sept merveilles du monde, mais devant ces murs encore intacts, nous imaginons l'énergie et la volonté nécessaires pour survivre dans ces montagnes escarpées.



Pierrès dans son écrin de verdure, entouré de châtaigneraies.



Après une dernière grimpette, retour à Murjas.
La pluie vient de nous rattraper mais la bonne humeur n'en est pas altérée !