

# Marches et Rêves

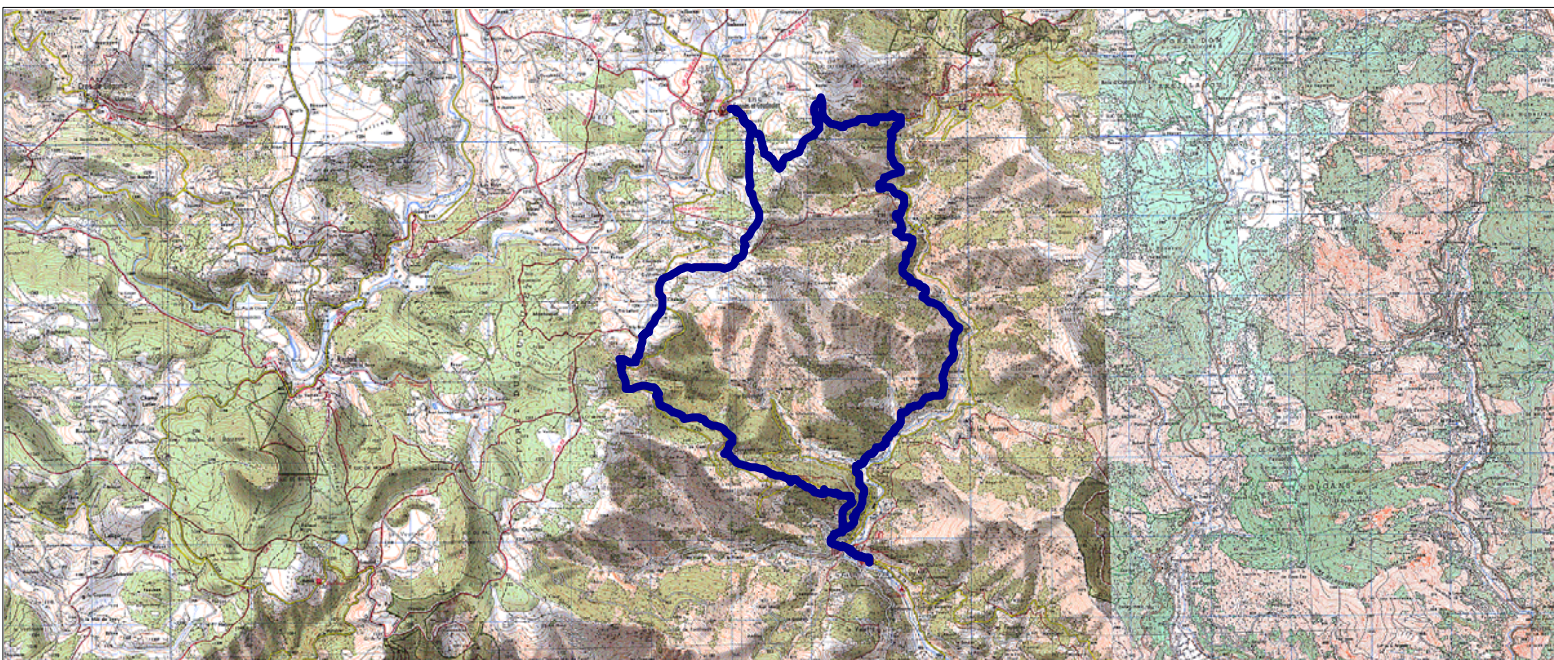
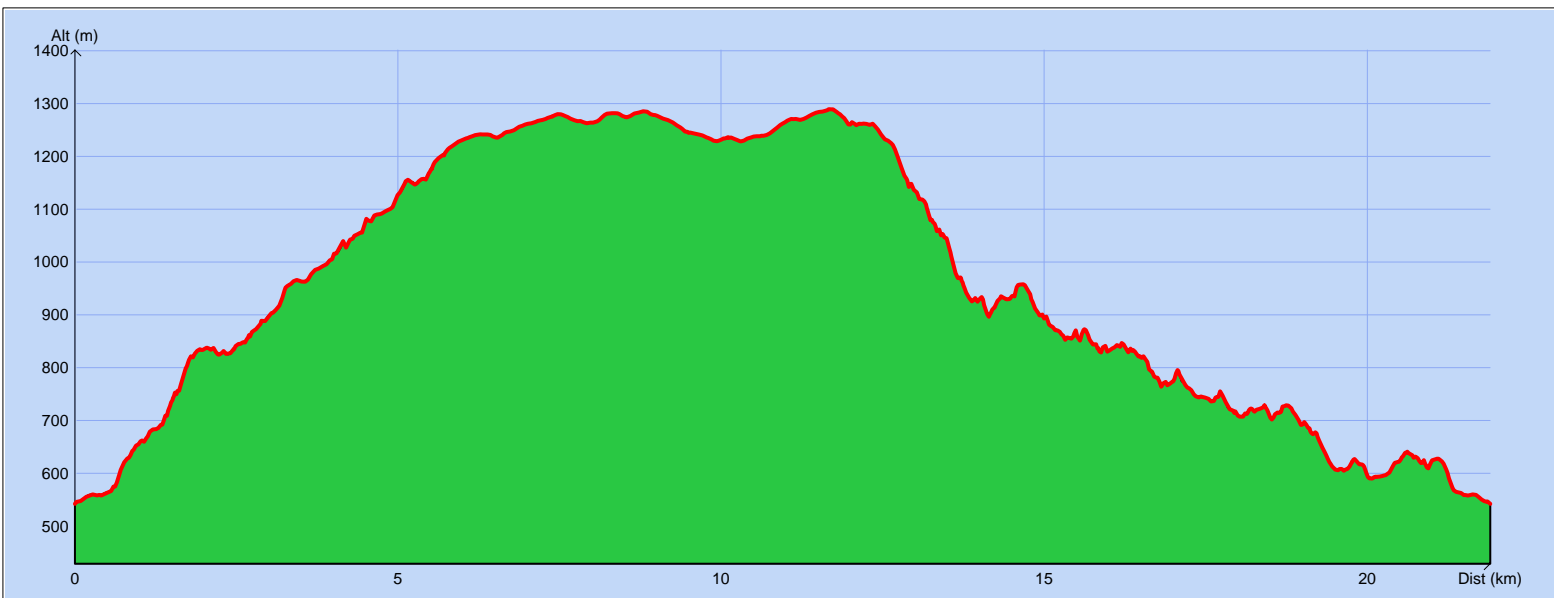
Siège social : Mairie de Ruoms 07120



Sortie du 8 juin 2007  
Burzet - Pereyres



## Tracé : Burzet - 8 juin 2007



Copyright IGN

**Distance totale** : 22.198 km

**Durée estimée** : 07:13:53

**Montée** : 1351 m

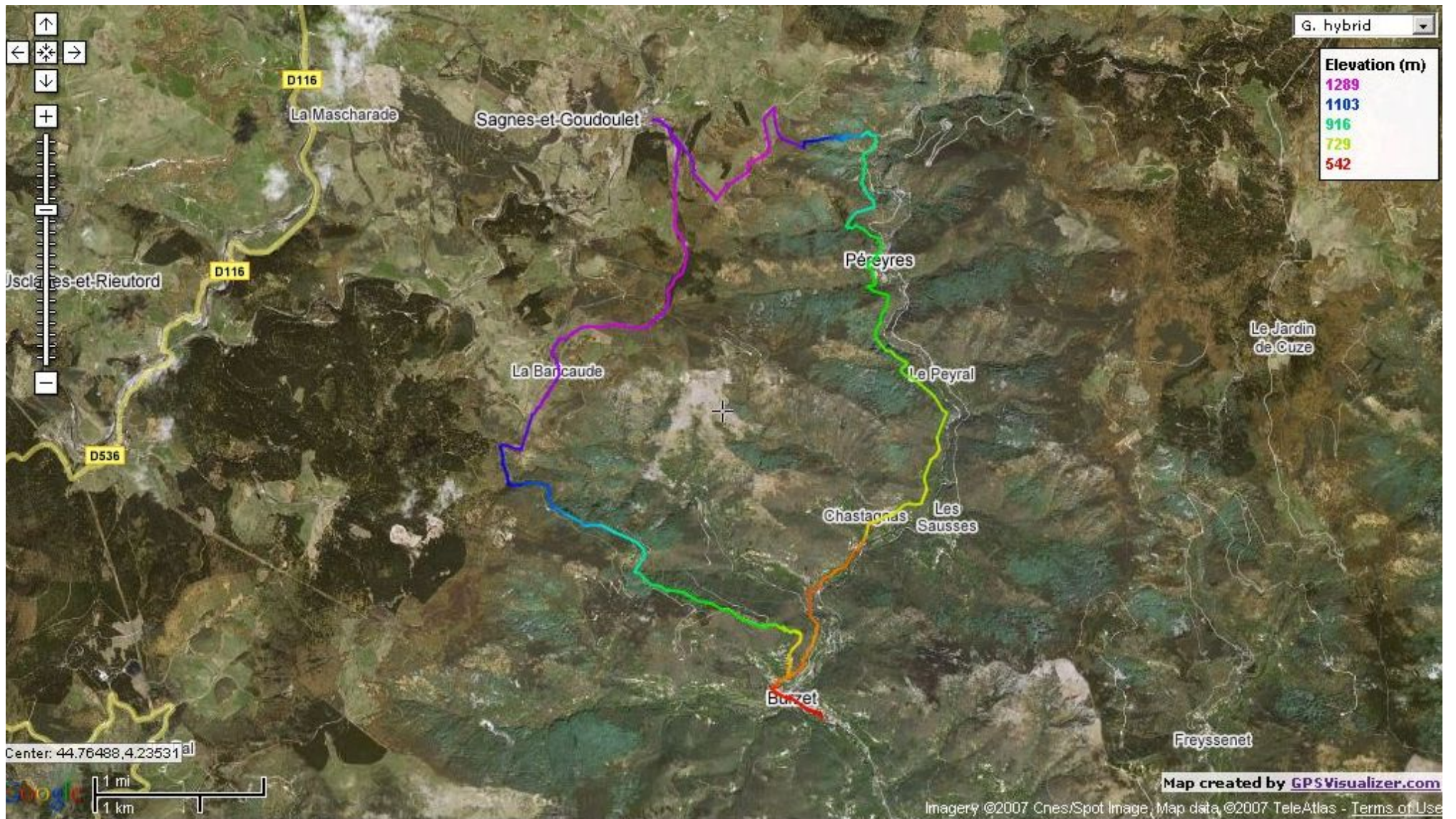
**Moyenne estimée** : 3.1 km/h

**Descente** : 1351 m

**Y Minimum** : 542 m

**Y Moyen** : 960 m

**Y Maximum** : 1289 m



La balade de Burzet, Sagnes et Goudoulet et Péreyres, vue du satellite SPOT



Première pose après l'ascension de cet authentique chemin de Croix au fort dénivelé,



partant de Burzet, ravissant village de la Cévenne Ardéchoise.



Tout au long de la journée nous cheminons dans de belles forêts de hêtres ou de châtaigniers ; les rayons du soleil jouent à travers le feuillage,



qui nous permet de profiter de l'ombre bienfaitrice par cette chaude journée de juin.



Changement soudain ; nous atteignons les hauts plateaux ardéchois d'où la vue s'étend sur tous les succs.

Jean et Marie-Claude, ainsi que leurs amis Claude et Irène semblent apprécier cette première randonnée avec « Marches et Rêves ».



Renoir et Monet auraient apprécié cette « partie de campagne ».




Nous passons parmi ces vaches sympathiques et dociles, paissant sous la protection du taureau.



Mais curieuses! Elles n'hésiteront pas à nous déloger, lors du pique-nique abrégé, en fouinant dans nos sacs, prêtes à se rassasier de...nos chaussettes et autres vêtements salés!



Au loin, la cascade du Ray Pic.



Verdure, senteurs et ruissellements, mots clés de cette belle randonnée.



Apparemment, les débroussaillieurs de Saint Alban-Auriolles ne sont pas passés par là...



Courte halte bien méritée à Chastagnas.