

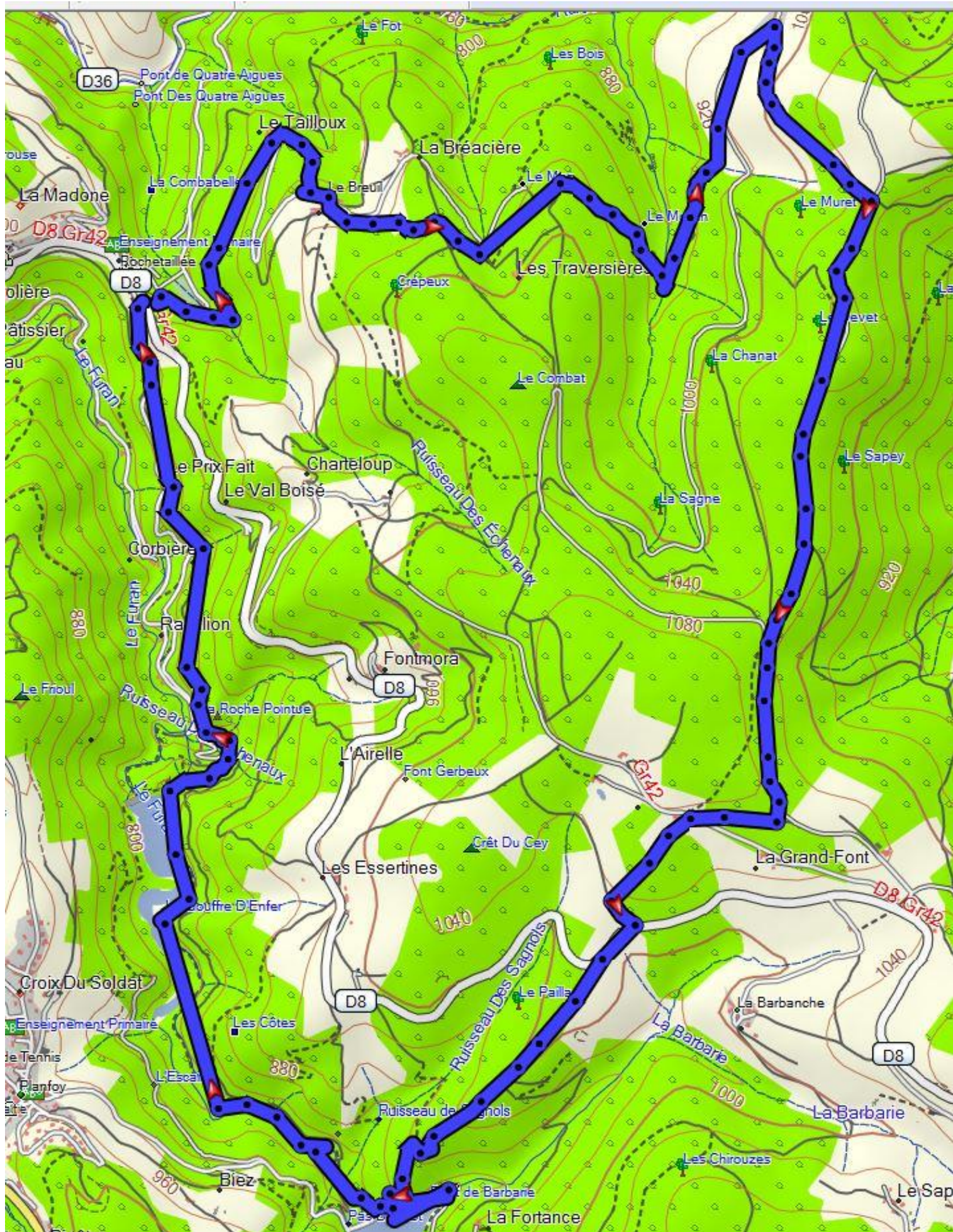
Marches et Rêves

Siège social : Mairie de Ruoms 07120



**Mont Pilat
La Jasserie
9 et 10 Juin 2015**

Premier Jour ROCHETAILLÉE





Nous sommes 13 pour ce Week-end organisé par Charles dans son pays natal.

Depuis le château le sentier monte vers le plateau qui domine St Etienne et la vallée du Guier.

Les grandes digitales sont en fleur.





**Nous cheminons dans les bruyères
Bientôt la faim se fait sentir et ça
manifeste pour avoir la pause
Après le repas une longue descente
nous conduit sur les bords du
lac de Pas de Riot**





Ce barrage servait à alimenter St Etienne en eau et à réguler le cours du Furan .





Le barrage à la française m

Ils sont 40 000 curieux, ce 28 octobre 1866, à venir assister à l'inauguration d'un chantier qui aura duré 7 ans.

Le Gouffre d'Enfer est le plus haut barrage de France et du monde à sa conception. Ce prototype s'appuie sur un nouveau mode de calcul de la voûte, connu ensuite du monde entier sous le nom de « barrage à la française ».

Il est le fer de lance d'un territoire à son apogée industrielle et sa mise en scène contribue à le faire connaître de tous : le projet inclut en effet la réalisation d'une promenade visant à faire découvrir tout le génie de l'Homme et sa maîtrise de la Nature.

Un ouvrage salvateur, un monument exceptionnel

C'est dans la liesse générale que l'ouvrage est inauguré : il met fin à des décennies de pénurie d'eau pour St-Etienne, qui a vu sa population exploser du fait de son essor industriel. Le barrage salvateur va permettre le captage de multiples sources, via l'aqueduc des Sources, et le stockage des eaux du Furan pour maintenir un débit constant indispensable aux usines. Les crues sont écrêtées grâce à toute une ingénieuse machinerie.

Depuis le belvédère de la Roche Corbière, face au village perché de Rochetaillée, c'est bien une histoire de « roches taillées » qui s'offre au regard...

Roches taillées pour édifier le château médiéval du X^e siècle et contrer l'ennemi ; roches taillées pour parer à l'enfer du Furan et contenir les crues dévastatrices qui menacent régulièrement Saint-Étienne au XIX^e siècle.

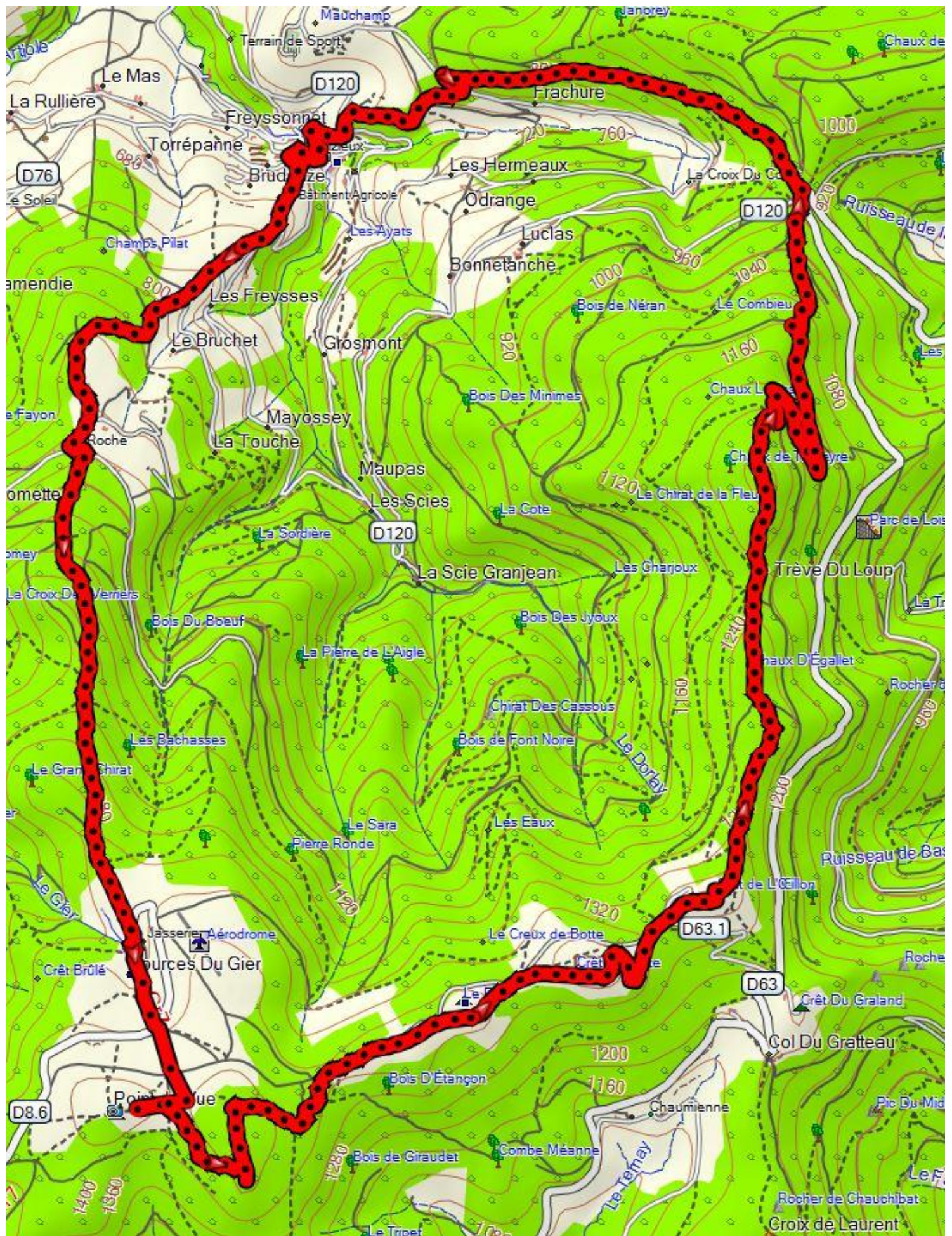
Si les ruines du château attestent de la disparition de l'ennemi, le barrage poursuit son rôle de retardateur de crues et alimente en eau la métropole.

Le Gourd de l'Enfer

Lorsqu'il se mue en torrent, le Furan franchit un passage étroit entre des pitons granitiques, goulot dantesque où les eaux bouillonnent dans un bruit assourdissant. C'est ici, légèrement en amont du « Gourd de l'Enfer », qu'en 1861, la construction du mur du barrage est lancée.



Deuxième jour La Jasserie





**Pour leur premier Week-end avec nous Jean et Rose-Marie découvrent le couchage bien particulier de La Jasserie.
A chacun son casier, André teste différentes façons de rentrer dans sa cage
Jean nous fait apprécier son pyjama couvert de nounours.
Un couchage qui restera dans les annales, une bonne rigolade et tout le monde s'endort pour une nuit réparatrice**





Vers 8h nous partons à la découverte des Crêts de la Perdrix, de L'Oeillon et du Mt Pilat, une belle ballade en crête. Les nuages du matin vont petit à petit se dissiper pour laisser apparaître un très beau paysage



Balade sur les Chirats




Les chirats, de drôles d'amas rocheux spécifiques au Pilat

Chirat est le nom local donné à ces étonnantes langues rocheuses qui parsèment les Crêts du Pilat au-dessus de 800 mètres d'altitude. Outre quelques sites dans le Massif Central, ces formations se retrouvent uniquement en Amérique du nord. Longtemps restée énigmatique, la formation des chirats a suscité de nombreuses hypothèses scientifiques. Aujourd'hui, les spécialistes estiment leur formation au quaternaire, il y a 20 à 30 000 ans. Sous l'effet d'un froid sec la roche s'est fragmentée.

Puis, cimentés par la glace, des blocs de grande taille se seraient déplacés dans la pente à la manière d'un glacier rocheux. Ainsi contrairement aux éboulis classiquement situés en contre bas d'une corniche, les chirats peuvent naître immédiatement sur la crête.

Les blocs constitués principalement par du Gneiss, roche métamorphique, se sont peu altérés et sont restés massifs et de formes anguleuses.

Les chirats étant constitués de blocs non enchâssés dans des éléments plus fins, sont très difficilement colonisés par la végétation. Ainsi, sur les plus vastes, seuls des lichens et des mousses arrivent à pousser. Néanmoins les chirats de petites tailles, surtout ceux situés en forêt, sont petit à petit colonisés par les arbres et arbustes.



En 1984, fut découvert dans les chirats du



Nous quittons le Mt Pilat par une belle et longue descente, pour aller déjeuner au Collet de Doizieux, la descente continue jusqu'au village du même nom.





Le temps de dégage nous apercevons les Mts du Lyonnais et une c'est par une belle montée de 700m de dénivelé que nous retrouvons la Jasserie

