

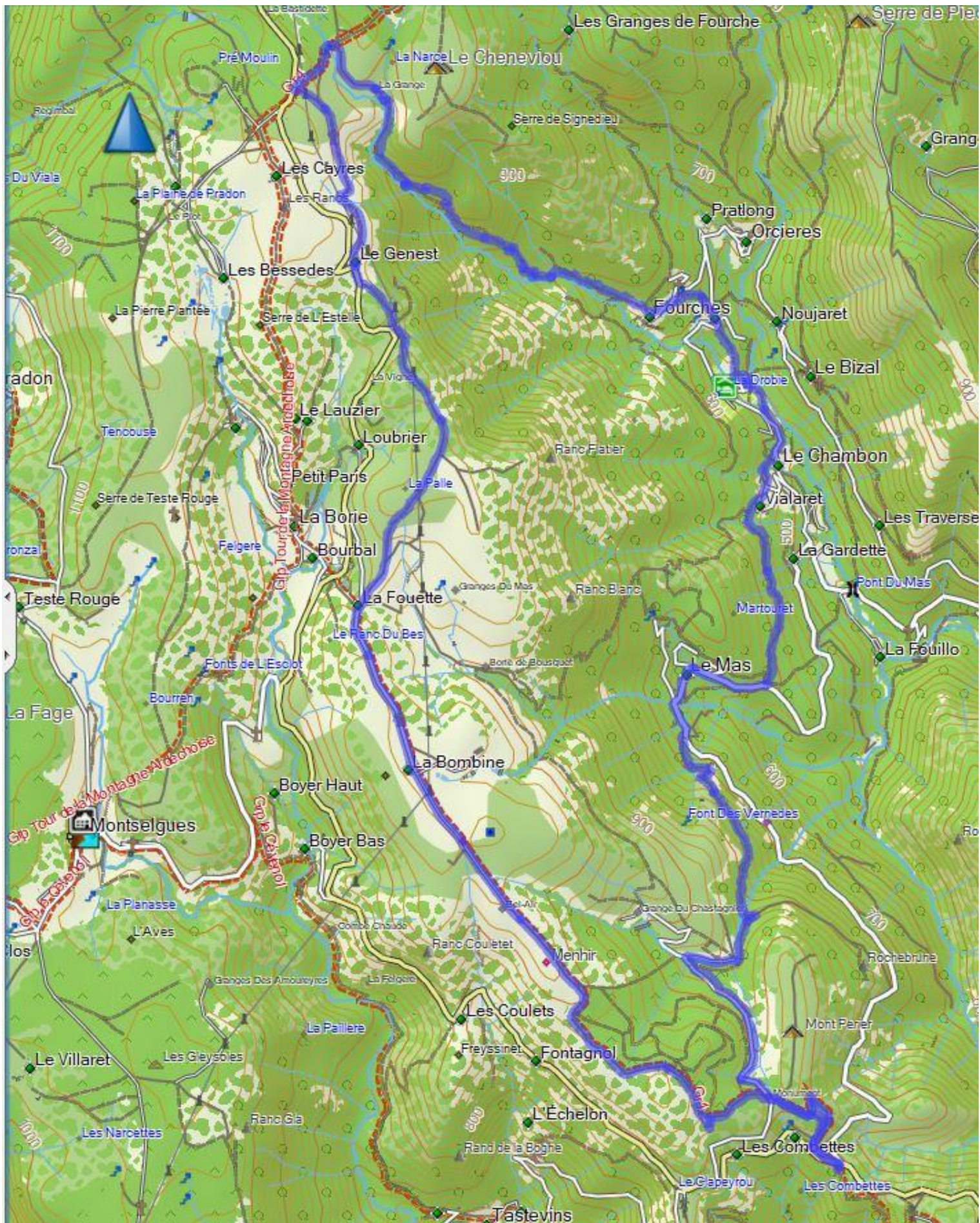
Marches et Rêves

Siège social : Mairie de Ruoms 07120



Peyre
Col de l'Echelette

9 juin 2020



Col de l'Echelette Boules de Gargantua

Bleu

Récapitulatif

Points: 2029
 Distance: 18.7 km
 Zone: 6.9 km²

Heure

Temps écoulé: 6:35:26
 Temps de déplacement: 5:09:20
 Temps d'arrêt: 1:26:06

Vitesse

Moyenne: 2.84 km/h
 Vitesse moyenne déplacement: 3.6 km/h
 Minimale: 0.0 km/h
 Maximale: 11 km/h

Altitude

Minimale: 515 m
 Maximale: 1135 m
 Ascension: 860 m
 Descente: 820 m
 Pente: 0.2 %





Nous sommes 22 au départ de cette rando proposée par J.C. Lanno et Gaby guidée par Gaby, Jean-Claude Lemaire et Pierrot




**Depuis le Col de l'Echelette nous nous dirigeons vers le Mas, Le Chambon, à Fourches nous remontons la Drobie jusqu'à une grange où nous piqueniquons. Nous retournons à nos voitures par les crêtes qui dominent la vallée de la Drobie et Sablières en passant par La Fouette et la Bombine. Une très belle randonnée
Merci à nos accompagnateurs du jour.**







Entre Fourches et la Grange très belle montée sous les fayards en longeant la Drobie





Il va faire plus frais sur le Plateau Monique a tout prévu

