

Marches et Rêves

Siège social : Mairie de Ruoms 07120



Sortie du Mardi 29 Mars 2011
Le Pont du Gua - Beaumont



Niv



Distance totale

21.982 km

Déplacements

05:50:26

Arrêts

02:33:23

Heure de début

08:44:05

Heure de fin

17:07:54

Amplitude

08:23:49

Montée

1614 m

Descente

1620 m

Y Minimum

263 m

Y Moyen

466 m

Y Maximum


654 m

Tracé : Beaumont - 29/03/11





**Départ du Pont du Gua pour
14 habitués et Joseph qui se
teste sur cette sortie
annoncée comme difficile**



**Première surprise: un très
bel aqueduc, ensuite ça
démarre fort par une belle
montée sur un terrain
schisteux**




La tour de Brizon nous surveille
et ça monte toujours.



Claude nous donne un cours sur les
différents schistes et les vignes oubliées



Nous avons une pensée émue pour
ceux qui sont restés sous la brume



On franchit des ruisseaux
on monte des calades
On arrive à Beaumont



Président, secrétaire, ce n'est pas
seulement de la papperasse






Puis nous quittons
Beaumont pour le pays
des granits



Clèdes au milieu des
châtaigniers
centenaires
Et ça monte toujours





Il y a beaucoup de croix



Puis c'est La Cham du Cro, la vallée de La Beaume



On domine La Beaume et la pluie nous surprend mais pour un bref instant car au Gua il fait beau

